



# Alpenüberquerung

Typ: **Strecke**  
Etappen: **5**  
Länge: **71.63 km**  
Zeitraum: .. - ..

Gehzeit: **39:40 Stunden**  
Aufstieg: **5991 Hm**  
Abstieg: **4813 Hm**

## Etappe 1

### Stockach - Memminger Hütte

Hochalpin - 1445 Hm Aufstieg - 288 Hm Abstieg - **07:45** Stunden Gehzeit - 15.34 km Strecke

Stockach 1073m - Memminger Hütte 2242m

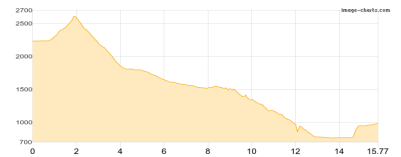


## Etappe 2

### Memminger Hütte - Bergpension Gashofkreuz

Klettersteig - 926 Hm Aufstieg - 2180 Hm Abstieg - **09:40** Stunden Gehzeit - 15.77 km Strecke

Memminger Hütte 2242m - Bergpension Gashofkreuz 970m

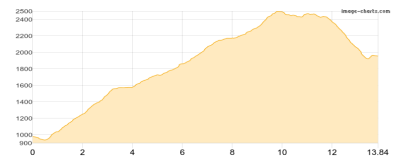


## Etappe 3

### Bergpension Gashofkreuz - Galfunhütte

Klettersteig - 1680 Hm Aufstieg - 703 Hm Abstieg - **08:50** Stunden Gehzeit - 13.84 km Strecke

Bergpension Gashofkreuz 970m - Galfunhütte 1961m

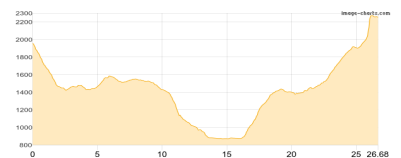


## Etappe 4

### Galfunhütte - Anton-Renk-Hütte

Klettersteig - 1940 Hm Aufstieg - 1642 Hm Abstieg - **13:25** Stunden Gehzeit - 26.68 km Strecke

Galfunhütte 1961m - Anton-Renk-Hütte 2260m



Etappe 5: Ruhetag



# Alpenüberquerung

## Mögliche Unterkünfte

Memminger Hütte 2242 m, DAV, Dusche: ja, Tel: keins, Schlafplätze: 149

Bergpension Gashofkreuz 970 m, AV: k.A., Dusche: k.A., Schlafplätze: -

Galfunhütte 1961 m, privat, Dusche: ja, Tel: +43 664 6104347, mobil: +43 664 6104328, Schlafplätze: 26

Anton-Renk-Hütte 2260 m, DAV, Dusche: nein, Schlafplätze: 18