



Bocchette-Weg

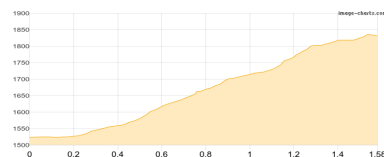
Typ: Gehzeit: **31:36 Stunden**
Etappen: **7** Aufstieg: **4864 Hm**
Länge: **42.77 km** Abstieg: **4860 Hm**
Zeitraum: **14.08.2024 - 20.08.2024**

Etappe 1 14.08.2024 Mittwoch

Rifugio Vallesinella - Rifugio Casinei

Wandern **T2** - 314 Hm Aufstieg - 5 Hm Abstieg - **01:15** Stunden Gehzeit - 1.58 km Strecke

Rifugio Vallesinella 1524m

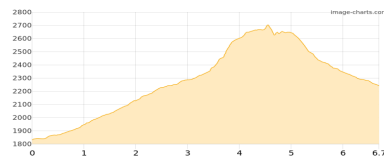


Etappe 2 15.08.2024 Donnerstag

Rifugio Casinei - Rifugio Francis Fox Tuckett - ... - Rifugio Francis Fox Tuckett

Wandern **T4** - 929 Hm Aufstieg - 518 Hm Abstieg - **05:00** Stunden Gehzeit - 6.7 km Strecke

Rifugio Francis Fox Tuckett 2272m - Bocca del Tuckett 2648m - Rifugio Francis Fox Tuckett 2272m

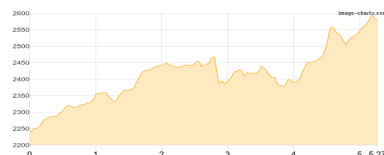


Etappe 3 16.08.2024 Freitag

Rifugio Francis Fox Tuckett - Sentiero SOSAT -B-C- - Rifugio Alimonta

Klettersteig - 677 Hm Aufstieg - 336 Hm Abstieg - **03:40** Stunden Gehzeit - 5.27 km Strecke

Rifugio Francis Fox Tuckett 2272m - Sentiero SOSAT (B/C) 2466m - Rifugio Alimonta 2580m



Etappe 4 17.08.2024 Samstag

Rifugio Alimonta - Bocca di Brenta - ... - Rifugio Val d Ambiez-Silvio Agostini

Wandern **T5** - 939 Hm Aufstieg - 1128 Hm Abstieg - **06:20** Stunden Gehzeit - 7.33 km Strecke

Rifugio Alimonta 2580m - Rifugio Tosa e Tommaso Pedrotti 2491m - Rifugio Val d Ambiez - Silvio Agostini 2410m



Etappe 5 18.08.2024 Sonntag

Rifugio Val d Ambiez-Silvio Agostini - Rifugio XII Apostoli - Rifugio Brentei

Klettersteig - 843 Hm Aufstieg - 1070 Hm Abstieg - **06:00** Stunden Gehzeit - 8.08 km Strecke

Rifugio Val d Ambiez - Silvio Agostini 2410m - Rifugio XII Apostoli 2489m - Rifugio Brentei 2182m

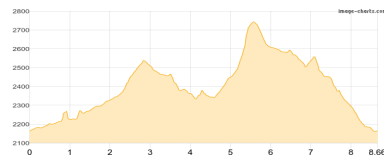


Etappe 6 19.08.2024 Montag

Rifugio Brentei - Rifugio Tosa Tommaso Pedrotti - Rifugio Alimonta - Rifugio Brentei

Wandern **T5** - 994 Hm Aufstieg - 994 Hm Abstieg - **06:25** Stunden Gehzeit - 8.66 km Strecke

Rifugio Brentei 2182m - Rifugio Tosa e Tommaso Pedrotti 2491m - Rifugio Alimonta 2580m - Rifugio Brentei 2182m





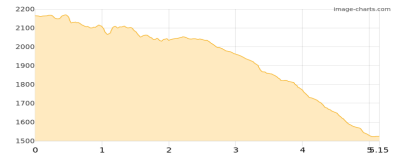
Bocchette-Weg

Etappe 7 20.08.2024 Dienstag

Rifugio Brentei - Rifugio Vallesinella

Wandern **T4** - 168 Hm Aufstieg - 809 Hm Abstieg - **02:55** Stunden Gehzeit - 5.15 km Strecke

Rifugio Brentei 2182m - Rifugio Vallesinella 1524m





Bocchette-Weg

Mögliche Unterkünfte

Rifugio Francis Fox Tuckett 2272 m, AV: k.A., Dusche: ja, Tel: +39 0465 441226, mobil: +39 0465 507287, +39 335 5253090, Schlafplätze: -

Rifugio Alimonta 2580 m, privat, Dusche: ja, Tel: +39 379 2665489, Schlafplätze: 90

Rifugio Tosa e Tommaso Pedrotti 2491 m, AV: ja, Dusche: ja, Tel: +39 349 3646251, Schlafplätze: -

Rifugio Val d'Ambiez - Silvio Agostini 2410 m, AV: ja, Dusche: ja, Tel: +39 0465 734138, Schlafplätze: -

Rifugio XII Apostoli 2489 m, AV: ja, Dusche: k.A., Tel: +39 3921934444, Schlafplätze: 38

Rifugio Brentei 2182 m, CAI, Dusche: ja, Tel: +39 345 5332811, mobil: +36 328 7571463, Schlafplätze: 98