



Huttentocht obergurgle

Typ: **Rundtour**
 Etappen: **5**
 Länge: **43.45 km**
 Zeitraum: **.. - ..**

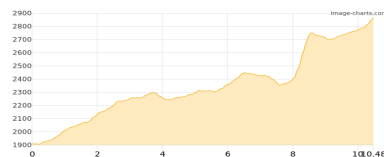
Gehzeit: **22:57 Stunden**
 Aufstieg: **3558 Hm**
 Abstieg: **2636 Hm**

Etappe 1

Obergurgl - Hochwildehaus

Wandern **T5** - 1202 Hm Aufstieg - 247 Hm Abstieg - **06:00** Stunden Gehzeit - 10.48 km Strecke

Obergurgl 1906m - Hochwildehaus 2883m

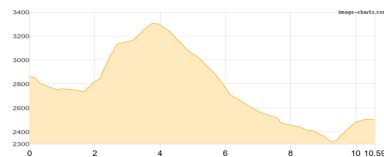


Etappe 2

Hochwildehaus - Martin-Busch-Hütte

Wandern **T5** - 769 Hm Aufstieg - 1131 Hm Abstieg - **06:10** Stunden Gehzeit - 10.59 km Strecke

Hochwildehaus 2883m - Martin-Busch-Hütte 2501m

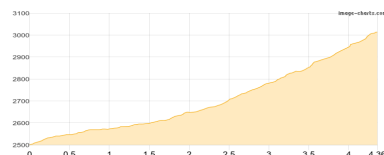


Etappe 3

Martin-Busch-Hütte - Similaunhütte

Wandern **T3** - 516 Hm Aufstieg - 4 Hm Abstieg - **02:20** Stunden Gehzeit - 4.36 km Strecke

Martin-Busch-Hütte 2501m - Similaunhütte 3019m



Etappe 4

Martin-Busch-Hütte - Schöne Aussicht -BZ-

Wandern **T5** - 885 Hm Aufstieg - 547 Hm Abstieg - **05:15** Stunden Gehzeit - 9.52 km Strecke

Martin-Busch-Hütte 2501m - Schöne Aussicht [BZ] 2842m

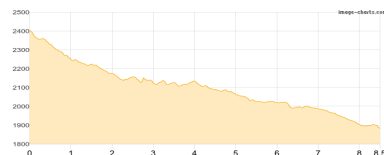


Etappe 5

Hochjoch-Hospiz - Vent

Wandern **T2** - 186 Hm Aufstieg - 707 Hm Abstieg - **03:10** Stunden Gehzeit - 8.5 km Strecke

Hochjoch-Hospiz 2413m - Vent 1895m





Huttentocht obergurgle

Mögliche Unterkünfte

Hochwildehaus 2883 m, DAV, Dusche: k.A., Tel: +43 664 5268655, mobil: +43 664 4245824, Schlafplätze: 90

Martin-Busch-Hütte 2501 m, DAV, Dusche: k.A., Tel: +43 5254 8130, Schlafplätze: 150

Similaunhütte 3019 m, privat, Dusche: ja, Tel: +39 0473 669711, mobil: +43 676 5074502, Schlafplätze: 70

Schöne Aussicht [BZ] 2842 m, privat, Dusche: ja, Tel: +39 0473 662140, Schlafplätze: 72

Hochjoch-Hospiz 2413 m, DAV, Dusche: ja, Tel: +43 676 6305998, mobil: +43 720 347821, Schlafplätze: 60