



# U50 2024

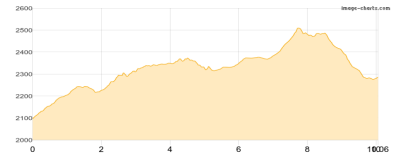
Typ:		Gehzeit:	<b>23:54 Stunden</b>
Etappen:	<b>5</b>	Aufstieg:	<b>3043 Hm</b>
Länge:	<b>46.5 km</b>	Abstieg:	<b>3729 Hm</b>
Zeitraum:	.. - ..		

## Etappe 1

### Tag 1: Wetterkreuzhütte - Zupalseehütte - Lasörlinghütte

Wandern **T2** - 625 Hm Aufstieg - 436 Hm Abstieg - **04:20** Stunden Gehzeit - 10.06 km Strecke

Wetterkreuzhütte 2106m - Zupalseehütte 2346m - Lasörlinghütte 2293m

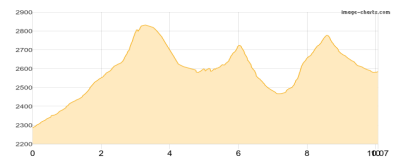


## Etappe 2

### Tag 2: Lasörlinghütte - Neue Reichenberger Hütte

Wandern **T3** - 1047 Hm Aufstieg - 751 Hm Abstieg - **06:15** Stunden Gehzeit - 10.07 km Strecke

Lasörlinghütte 2293m - Neue Reichenberger Hütte 2586m

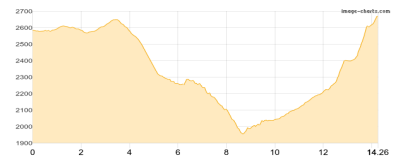


## Etappe 3

### Tag 3: Neue Reichenberger Hütte - Clarahütte - Kleine-Philipp-Reuter-Hütte

Wandern **T4** - 1005 Hm Aufstieg - 916 Hm Abstieg - **07:05** Stunden Gehzeit - 14.26 km Strecke

Neue Reichenberger Hütte 2586m - Clarahütte 2038m - Kleine-Philipp-Reuter-Hütte 2677m

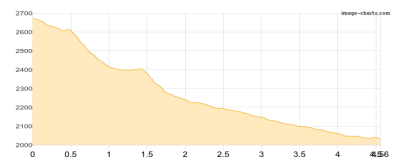


## Etappe 4

### Tag 4: Kleine-Philipp-Reuter-Hütte - Clarahütte

Wandern **T4** - 26 Hm Aufstieg - 663 Hm Abstieg - **02:00** Stunden Gehzeit - 4.56 km Strecke

Kleine-Philipp-Reuter-Hütte 2677m - Clarahütte 2038m

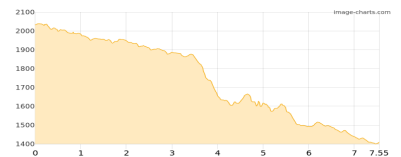


## Etappe 5

### Tag 5: Clarahütte - Ströden

Wandern **T2** - 340 Hm Aufstieg - 963 Hm Abstieg - **04:05** Stunden Gehzeit - 7.55 km Strecke

Clarahütte 2038m - Ströden 1403m





## U50 2024

### **Mögliche Unterkünfte**

Zupalseehütte 2346 m, privat, Dusche: ja, mobil: +43 650 5457402, Schlafplätze: 39

Lasörlinghütte 2293 m, privat, Dusche: ja, Tel: +43 664 9758899, Schlafplätze: 65

Neue Reichenberger Hütte 2586 m, ÖAV, Dusche: ja, Tel: +43 4873 5580, mobil: +49 15156049308, Schlafplätze: 60

Clarahütte 2038 m, DAV, Dusche: ja, Tel: +43 664 9758893, Schlafplätze: 18