



Transalp 6A: Ortlergruppe Süd-Ost

Typ:	Strecke	Gehzeit:	63:28 Stunden
Etappen:	15	Aufstieg:	8211 Hm
Länge:	126.14 km	Abstieg:	10071 Hm
Zeitraum:	00.00.0000 - 00.00.0000		

Etappe 1

Marteller Hütte - Fürkelescharte - Rifugio Guido Larcher al Cevedale

Hochalpin - 494 Hm Aufstieg - 480 Hm Abstieg - **03:15** Stunden Gehzeit - 5.41 km Strecke

Marteller Hütte 2610m - Fürkelescharte 3032m - Rifugio Guido Larcher al Cevedale 2608m




Etappe 2

Fürkelescharte - Zufallspitze, Südliche - Fürkelescharte

Hochalpin - 728 Hm Aufstieg - 728 Hm Abstieg - **04:35** Stunden Gehzeit - 5.39 km Strecke

Fürkelescharte 3032m - Zufallspitze, Südliche 3757m - Fürkelescharte 3032m



Etappe 3

Rifugio Guido Larcher al Cevedale - Malga Mare - Rifugio Scoiattolo

Wandern - 273 Hm Aufstieg - 863 Hm Abstieg - **04:10** Stunden Gehzeit - 11.32 km Strecke

Rifugio Guido Larcher al Cevedale 2608m - Malga Mare 2030m - Rifugio Scoiattolo 2000m

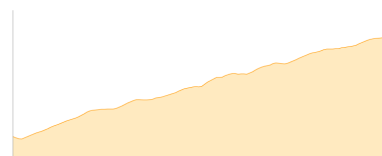


Etappe 4

Rifugio Scoiattolo - Rifugio Doss dei Gembri

Wandern - 349 Hm Aufstieg - 18 Hm Abstieg - **01:35** Stunden Gehzeit - 2.6 km Strecke

Rifugio Scoiattolo 2000m - Rifugio Doss dei Gembri 2400m

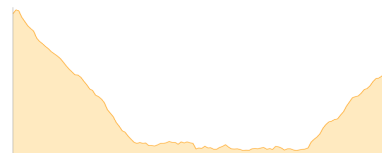


Etappe 5

Rifugio Guido Larcher al Cevedale - Malga Mare - Malga Saline - Rifugio Doss dei Gembri

Hochalpin - 566 Hm Aufstieg - 826 Hm Abstieg - **05:05** Stunden Gehzeit - 12.44 km Strecke

Rifugio Guido Larcher al Cevedale 2608m - Malga Mare 2030m - Malga Saline 2087m - Rifugio Doss dei Gembri 2400m



Etappe 6

Rifugio Doss dei Gembri - Rifugio Vioz Mantova

Hochalpin - 1231 Hm Aufstieg - 39 Hm Abstieg - **04:50** Stunden Gehzeit - 5.41 km Strecke

Rifugio Doss dei Gembri 2400m - Rifugio Vioz Mantova 3535m





Transalp 6A: Ortlergruppe Süd-Ost

Etappe 7

Rifugio Vioz Mantova - Monte Vioz - Rifugio Vioz Mantova

Hochalpin - 114 Hm Aufstieg - 114 Hm Abstieg - **00:45** Stunden Gehzeit - 0.88 km Strecke

Rifugio Vioz Mantova 3535m - Monte Vioz 3645m - Rifugio Vioz Mantova 3535m



Etappe 8

Rifugio Vioz Mantova - Rifugio Doss dei Gembri

Hochalpin - 40 Hm Aufstieg - 1237 Hm Abstieg - **03:15** Stunden Gehzeit - 5.41 km Strecke

Rifugio Vioz Mantova 3535m - Rifugio Doss dei Gembri 2400m



Etappe 9

Rifugio Doss dei Gembri - Lago di Pian Palu - ... - Rifugio Angelino Bozzi

Hochalpin - 1188 Hm Aufstieg - 1043 Hm Abstieg - **08:10** Stunden Gehzeit - 17.12 km Strecke

Rifugio Doss dei Gembri 2400m - Malga Giumella 1949m - Lago di Pian Palu 1806m - Malga Cellentino 1832m - Forcellina al Montozzo 2671m - Rifugio Angelino Bozzi 2478m

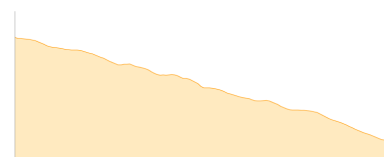


Etappe 10

Rifugio Doss dei Gembri - Rifugio Scoiattolo

Wandern - 18 Hm Aufstieg - 349 Hm Abstieg - **01:05** Stunden Gehzeit - 2.6 km Strecke

Rifugio Doss dei Gembri 2400m - Rifugio Scoiattolo 2000m

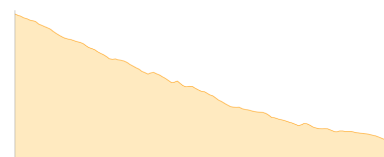


Etappe 11

Rifugio Scoiattolo - Peio - Peio Fonti

Wandern - 44 Hm Aufstieg - 633 Hm Abstieg - **02:00** Stunden Gehzeit - 4.77 km Strecke

Rifugio Scoiattolo 2000m - Peio 1555m - Peio Fonti 1383m

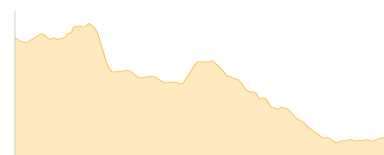


Etappe 12

Peio Fonti - Comasine - Ossana

Wandern - 319 Hm Aufstieg - 707 Hm Abstieg - **03:45** Stunden Gehzeit - 9.68 km Strecke

Peio Fonti 1383m - Comasine 1206m - Ossana 1007m

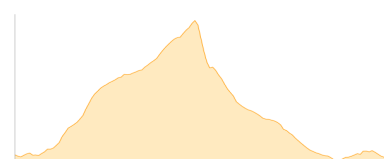


Etappe 13

Peio Fonti - Colle Boai - Stavel

Wandern - 1350 Hm Aufstieg - 1392 Hm Abstieg - **09:35** Stunden Gehzeit - 18.68 km Strecke

Peio Fonti 1383m - Malga Val Comasine 2088m - Malga Mason 2178m - Colle Boai 2588m - Malga Saviana 1917m - Hotel Chalet Al Foss 1424m - Stavel 1349m - Baita Velon 1349m





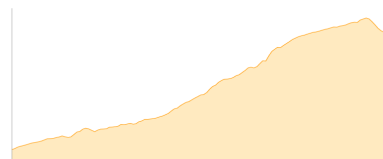
Transalp 6A: Ortlergruppe Süd-Ost

Etappe 14

Peio Fonti - Lago di Pian Palu - Forcellina al Montozzo - Rifugio Angelino Bozzi

Wandern - 1322 Hm Aufstieg - 257 Hm Abstieg - **06:30** Stunden Gehzeit - 12.5 km Strecke

Peio Fonti 1383m - Malga di Termenago o Frattasecca 1539m - Lago di Pian Palu 1806m - Malga Cellentino 1832m - Forcellina al Montozzo 2671m - Rifugio Angelino Bozzi 2478m

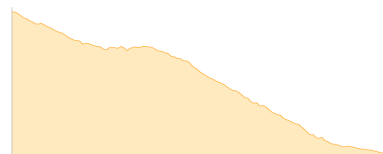


Etappe 15

Rifugio Angelino Bozzi - Ponte di Legno

Wandern - 175 Hm Aufstieg - 1385 Hm Abstieg - **04:50** Stunden Gehzeit - 11.93 km Strecke

Rifugio Angelino Bozzi 2478m - Ponte di Legno 1258m





Transalp 6A: Ortlergruppe Süd-Ost

Mögliche Unterkünfte

Marteller Hütte 2610 m, AV: ja, Dusche: k.A., Tel: +39 0473 744790, mobil: +39 335 5687235, Schlafplätze: 59

Rifugio Guido Larcher al Cevedale 2608 m, SAT, Dusche: ja, Tel: +39 0463 753028, mobil: +39 328 6529615, Schlafplätze: 80

Rifugio Scoiattolo 2000 m, privat, Dusche: ja, Tel: +39 0463 753220, Schlafplätze: 16

Rifugio Doss dei Gembri 2400 m, privat, Dusche: ja, Tel: +39 0463 753227, mobil: +39 338 4843404, Schlafplätze: 7

Rifugio Vioz Mantova 3535 m, SAT, Dusche: ja, Tel: +39 0463 751386, mobil: +39 339 2798826, Schlafplätze: 60

Rifugio Angelino Bozzi 2478 m, CAI, Dusche: k.A., Tel: +39 0364 900152, mobil: +39 349 4924391, Schlafplätze: 24

Hotel Chalet Al Foss 1424 m, AV: k.A., Dusche: k.A., Tel: +39 0463 758161, Schlafplätze: -

Baita Velon 1349 m, AV: k.A., Dusche: k.A., Tel: +39 0463 758279, Schlafplätze: -