



Marmarole Sorapis

Typ: **Rundtour**
Etappen: **7**
Länge: **65.14 km**
Zeitraum: .. - ..

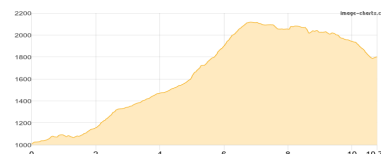
Gehzeit: **42:47 Stunden**
Aufstieg: **6362 Hm**
Abstieg: **6352 Hm**

Etappe 1

Via Festin - La Glories - Tamburlon - Rifugio Antelao

Wandern **T2** - 1270 Hm Aufstieg - 483 Hm Abstieg - **06:40** Stunden Gehzeit - 10.78 km Strecke

Rifugio Antelao 1796m



Etappe 2

Rifugio Antelao - Rif- Pietro Galassi

Wandern **T4** - 1142 Hm Aufstieg - 922 Hm Abstieg - **06:50** Stunden Gehzeit - 8.87 km Strecke

Rifugio Antelao 1796m - Rif. Pietro Galassi 2016m

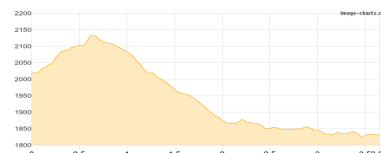


Etappe 3

Rif- Pietro Galassi - Rifugio San Marco

Wandern **T2** - 170 Hm Aufstieg - 358 Hm Abstieg - **01:45** Stunden Gehzeit - 3.65 km Strecke

Rif. Pietro Galassi 2016m - Rifugio San Marco 1823m



Etappe 4

Rif- San Marco - Bivacco Comici - Rifugio Vandelli

Wandern **T5** - 1668 Hm Aufstieg - 1561 Hm Abstieg - **10:00** Stunden Gehzeit - 9.99 km Strecke

Rifugio San Marco 1823m - Bivacco Comici 2000m - Rifugio Vandelli 1923m



Etappe 5

Rifugio Vandelli - Cime del Laudo - Rif- Folaria

Wandern **T4** - 760 Hm Aufstieg - 572 Hm Abstieg - **04:45** Stunden Gehzeit - 7.7 km Strecke

Rifugio Vandelli 1923m - Rifugio Folaria 2123m

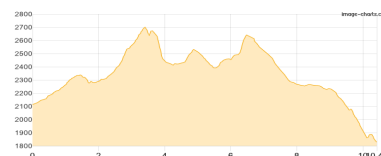


Etappe 6

Rif- Folaria - Rifugio Tondi - Bivacco Slataper - Rif- San Marco

Klettersteig - 1140 Hm Aufstieg - 1425 Hm Abstieg - **08:00** Stunden Gehzeit - 10.42 km Strecke

Rifugio Folaria 2123m - Rifugio Tondi 2327m - Bivacco Slataper 2600m - Rifugio San Marco 1823m





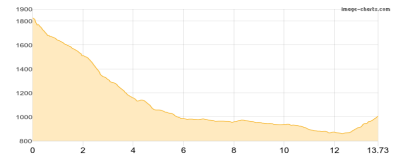
Marmarole Sorapis

Etappe 7

Rifugio San Marco - Via Belvedere - Via Festin

Wandern **T2** - 212 Hm Aufstieg - 1031 Hm Abstieg - **04:50** Stunden Gehzeit - 13.73 km Strecke

Rifugio San Marco 1823m





Marmarole Sorapis

Mögliche Unterkünfte

Rifugio Antelao 1796 m, AV: k.A., Dusche: k.A., Schlafplätze: -

Rif. Pietro Galassi 2016 m, CAI, Dusche: k.A., mobil: +39 340 121 4300, Schlafplätze: -

Rifugio San Marco 1823 m, CAI, Dusche: k.A., Tel: +39 0436 9444, Schlafplätze: -

Rifugio Vandelli 1923 m, AV: k.A., Dusche: k.A., Schlafplätze: -

Rifugio Folaria 2123 m, AV: k.A., Dusche: k.A., Schlafplätze: -

Rifugio Tondi 2327 m, AV: k.A., Dusche: k.A., Schlafplätze: -

Bivacco Slataper 2600 m, AV: k.A., Dusche: k.A., Schlafplätze: -