



Sorapis veilige keuze

Typ: **Rundtour**
Etappen: **7**
Länge: **69.64 km**
Zeitraum: .. - ..

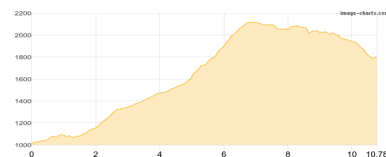
Gehzeit: **45:44 Stunden**
Aufstieg: **6805 Hm**
Abstieg: **6793 Hm**

Etappe 1

Via Festin - La Glories - Tamburlon - Rifugio Antelao

Wandern **T2** - 1270 Hm Aufstieg - 483 Hm Abstieg - **06:40** Stunden Gehzeit - 10.78 km Strecke

Rifugio Antelao 1796m



Etappe 2

Rifugio Antelao - Rif- Pietro Galassi

Wandern **T4** - 1142 Hm Aufstieg - 922 Hm Abstieg - **06:50** Stunden Gehzeit - 8.87 km Strecke

Rifugio Antelao 1796m - Rif. Pietro Galassi 2016m

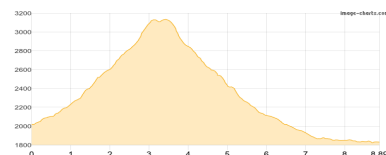


Etappe 3

Rif- Pietro Galassi - Antelao - Rifugio San Marco

Hochalpin - 1197 Hm Aufstieg - 1385 Hm Abstieg - **07:55** Stunden Gehzeit - 8.89 km Strecke

Rif. Pietro Galassi 2016m - Antelao 3264m - Rifugio San Marco 1823m



Etappe 4

Rifugio San Marco - Bivacco Slataper - Rifugio Vandelli

Klettersteig - 1084 Hm Aufstieg - 975 Hm Abstieg - **06:45** Stunden Gehzeit - 9.25 km Strecke

Rifugio San Marco 1823m - Bivacco Slataper 2600m - Rifugio Vandelli 1923m

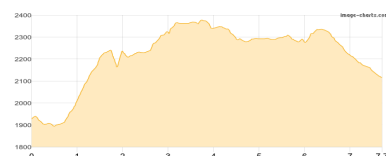


Etappe 5

Rifugio Vandelli - Cime del Laudo - Rif- Folaria

Wandern **T4** - 760 Hm Aufstieg - 572 Hm Abstieg - **04:45** Stunden Gehzeit - 7.7 km Strecke

Rifugio Vandelli 1923m - Rifugio Folaria 2123m

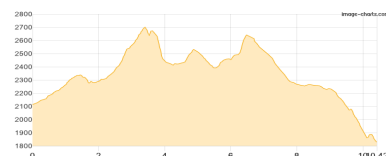


Etappe 6

Rif- Folaria - Rifugio Tondi - Bivacco Slataper - Rif- San Marco

Klettersteig - 1140 Hm Aufstieg - 1425 Hm Abstieg - **08:00** Stunden Gehzeit - 10.42 km Strecke

Rifugio Folaria 2123m - Rifugio Tondi 2327m - Bivacco Slataper 2600m - Rifugio San Marco 1823m





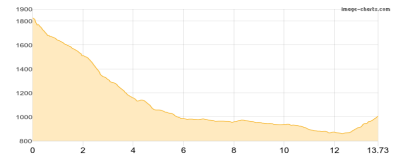
Sorapis veilige keuze

Etappe 7

Rifugio San Marco - Via Belvedere - Via Festin

Wandern **T2** - 212 Hm Aufstieg - 1031 Hm Abstieg - **04:50** Stunden Gehzeit - 13.73 km Strecke

Rifugio San Marco 1823m





Sorapis veilige keuze

Mögliche Unterkünfte

Rifugio Antelao 1796 m, AV: k.A., Dusche: k.A., Schlafplätze: -

Rif. Pietro Galassi 2016 m, CAI, Dusche: k.A., mobil: +39 340 121 4300, Schlafplätze: -

Rifugio San Marco 1823 m, CAI, Dusche: k.A., Tel: +39 0436 9444, Schlafplätze: -

Bivacco Slataper 2600 m, AV: k.A., Dusche: k.A., Schlafplätze: -

Rifugio Vandelli 1923 m, AV: k.A., Dusche: k.A., Schlafplätze: -

Rifugio Folaria 2123 m, AV: k.A., Dusche: k.A., Schlafplätze: -

Rifugio Tondi 2327 m, AV: k.A., Dusche: k.A., Schlafplätze: -