



Montafoner Hüttentour

Typ: **Hufeisen**
Etappen: **13**
Länge: **125.83 km**
Zeitraum: .. - ..

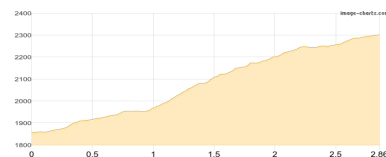
Gehzeit: **67:13 Stunden**
Aufstieg: **8911 Hm**
Abstieg: **10063 Hm**

Etappe 1

Silbertal - Wormser Hütte

Wandern **T3** - 459 Hm Aufstieg - 13 Hm Abstieg - **02:00** Stunden Gehzeit - 2.86 km Strecke

Wormser Hütte 2305m

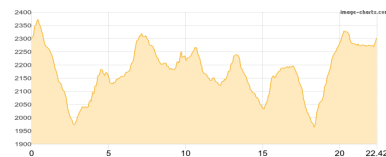


Etappe 2

Wormser Hütte - Neue Heilbronner Hütte

Wandern **T2** - 1478 Hm Aufstieg - 1478 Hm Abstieg - **11:05** Stunden Gehzeit - 22.42 km Strecke

Wormser Hütte 2305m - Neue Heilbronner Hütte 2308m



Etappe 3

Neue Heilbronner Hütte - Madlenerhaus

Wandern **T1** - 1128 Hm Aufstieg - 1378 Hm Abstieg - **09:05** Stunden Gehzeit - 18.27 km Strecke

Neue Heilbronner Hütte 2308m - Vallülasee 2151m - Madlenerhaus 1986m

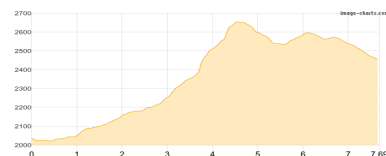


Etappe 4

Madlenerhaus - Wiesbadener Hütte

Wandern **T1** - 725 Hm Aufstieg - 306 Hm Abstieg - **04:05** Stunden Gehzeit - 7.69 km Strecke

Madlenerhaus 1986m - Wiesbadener Hütte 2443m

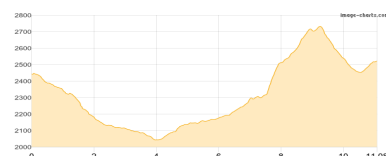


Etappe 5

Wiesbadener Hütte - Saarbrücker Hütte

Wandern **T4** - 828 Hm Aufstieg - 748 Hm Abstieg - **05:45** Stunden Gehzeit - 11.08 km Strecke

Wiesbadener Hütte 2443m - Saarbrücker Hütte 2538m

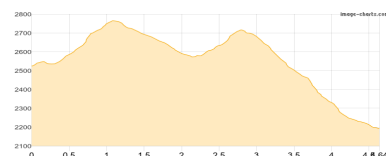


Etappe 6

Saarbrücker Hütte - Tübinger Hütte

Wandern **T3** - 401 Hm Aufstieg - 731 Hm Abstieg - **03:25** Stunden Gehzeit - 4.64 km Strecke

Saarbrücker Hütte 2538m - Tübinger Hütte 2194m





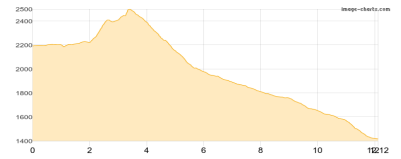
Montafoner Hüttentour

Etappe 7

Tübinger Hütte - Gargellen

Wandern **T2** - 383 Hm Aufstieg - 1158 Hm Abstieg - **05:15** Stunden Gehzeit - 12.12 km Strecke

Tübinger Hütte 2194m - Gargellen 1423m

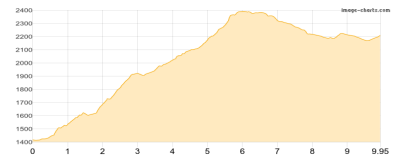


Etappe 8

Gargellen - Tilisunahütte

Wandern **T2** - 1164 Hm Aufstieg - 370 Hm Abstieg - **06:00** Stunden Gehzeit - 9.95 km Strecke

Gargellen 1423m - Tilisunahütte 2211m



Etappe 9

Tilisunahütte - Lindauer Hütte

Wandern **T2** - 264 Hm Aufstieg - 738 Hm Abstieg - **03:00** Stunden Gehzeit - 4.59 km Strecke

Tilisunahütte 2211m - Lindauer Hütte 1744m

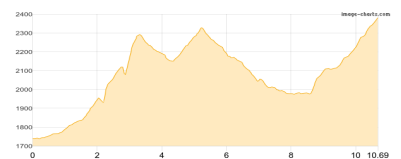


Etappe 10

Lindauer Hütte - Totalphütte

Wandern **T3** - 1276 Hm Aufstieg - 635 Hm Abstieg - **07:00** Stunden Gehzeit - 10.69 km Strecke

Lindauer Hütte 1744m - Totalphütte 2385m

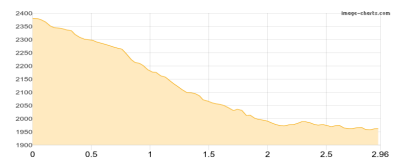


Etappe 11

Totalphütte - Douglasshütte

Wandern **T3** - 59 Hm Aufstieg - 477 Hm Abstieg - **01:35** Stunden Gehzeit - 2.96 km Strecke

Totalphütte 2385m - Douglasshütte 1980m



Etappe 12

Douglasshütte - Heinrich-Hueter-Hütte

Wandern **T2** - 279 Hm Aufstieg - 465 Hm Abstieg - **02:30** Stunden Gehzeit - 4.79 km Strecke

Douglasshütte 1980m - Heinrich-Hueter-Hütte 1766m

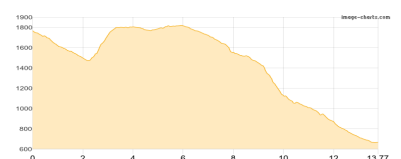


Etappe 13

Heinrich-Hueter-Hütte - Tschagguns

Wandern **T2** - 467 Hm Aufstieg - 1566 Hm Abstieg - **06:35** Stunden Gehzeit - 13.77 km Strecke

Tschagguns 659m





Montafoner Hüttentour

Mögliche Unterkünfte

Wormser Hütte 2305 m, DAV, Dusche: ja, mobil: +43 664 1320325, Schlafplätze: 64

Neue Heilbronner Hütte 2308 m, DAV, Dusche: ja, Tel: +43 5446 2954, mobil: +43 664 4158672, Schlafplätze: 108

Madlenerhaus 1986 m, privat, Dusche: ja, mobil: +43 650 721 2010, Schlafplätze: 86

Wiesbadener Hütte 2443 m, DAV, Dusche: ja, Tel: +43 5558 4233, Schlafplätze: 200

Saarbrücker Hütte 2538 m, DAV, Dusche: ja, Tel: +43 5558 4235, Schlafplätze: 88

Tübinger Hütte 2194 m, DAV, Dusche: ja, Tel: +43 664 2530450, mobil: +43 664 2530450, Schlafplätze: 124

Tilisunahütte 2211 m, ÖAV, Dusche: ja, mobil: +43 664 1472 896, Schlafplätze: 122

Lindauer Hütte 1744 m, DAV, Dusche: ja, mobil: +43 664 5033456, Schlafplätze: 163

Totalphütte 2385 m, ÖAV, Dusche: ja, mobil: +43 664 2400260, Schlafplätze: 85

Douglasshütte 1980 m, ÖAV, Dusche: ja, Tel: +43 5559 25951, Schlafplätze: 150

Heinrich-Hueter-Hütte 1766 m, ÖAV, Dusche: ja, Tel: +43 5556 76570, Schlafplätze: 80