



# Huttentocht 2024 Obergurgl

Typ:  
Etappen: **5**  
Länge: **45.11 km**  
Zeitraum: .. - ..

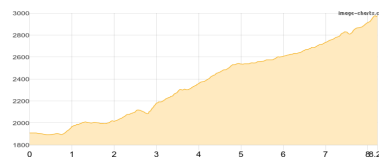
Gehzeit: **23:05 Stunden**  
Aufstieg: **3179 Hm**  
Abstieg: **3214 Hm**

## Etappe 1

### Obergurgl - Ramolhaus

Wandern **T2** - 1220 Hm Aufstieg - 152 Hm Abstieg - **05:30** Stunden Gehzeit - 8.23 km Strecke

Obergurgl 1906m - Ramolhaus 3006m

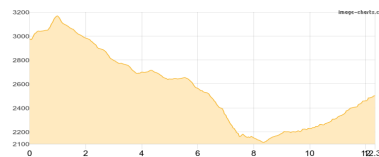


## Etappe 2

### Ramolhaus - Martin-Busch-Hütte

Wandern **T3** - 729 Hm Aufstieg - 1207 Hm Abstieg - **06:30** Stunden Gehzeit - 12.33 km Strecke

Ramolhaus 3006m - Martin-Busch-Hütte 2501m

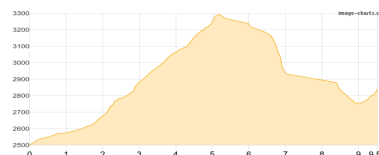


## Etappe 3

### Martin-Busch-Hütte - Schöne Aussicht -BZ-

Wandern **T5** - 885 Hm Aufstieg - 547 Hm Abstieg - **05:15** Stunden Gehzeit - 9.52 km Strecke

Martin-Busch-Hütte 2501m - Schöne Aussicht [BZ] 2842m

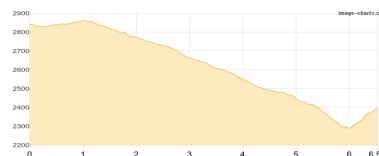


## Etappe 4

### Schöne Aussicht -BZ- - Hochjoch-Hospiz

Wandern **T2** - 159 Hm Aufstieg - 601 Hm Abstieg - **02:35** Stunden Gehzeit - 6.53 km Strecke

Schöne Aussicht [BZ] 2842m - Hochjoch-Hospiz 2413m



## Etappe 5

### Hochjoch-Hospiz - Vent

Wandern **T2** - 186 Hm Aufstieg - 707 Hm Abstieg - **03:10** Stunden Gehzeit - 8.5 km Strecke

Hochjoch-Hospiz 2413m - Vent 1895m





# Huttentocht 2024 Obergurgl

## Mögliche Unterkünfte

Ramolhaus 3006 m, DAV, Dusche: k.A., Tel: +43 5256 6223, Schlafplätze: 52

Martin-Busch-Hütte 2501 m, DAV, Dusche: k.A., Tel: +43 5254 8130, Schlafplätze: 150

Schöne Aussicht [BZ] 2842 m, privat, Dusche: ja, Tel: +39 0473 662140, Schlafplätze: 72

Hochjoch-Hospiz 2413 m, DAV, Dusche: ja, Tel: +43 676 6305998, mobil: +43 720 347821, Schlafplätze: 60