



# PauDaHike24

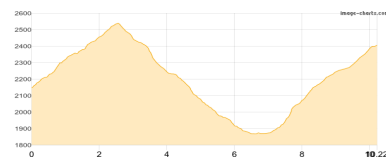
Typ:	<b>Strecke</b>	Gehzeit:	<b>50:08 Stunden</b>
Etappen:	<b>6</b>	Aufstieg:	<b>7110 Hm</b>
Länge:	<b>88.44 km</b>	Abstieg:	<b>7287 Hm</b>
Zeitraum:	<b>00.00.0000 - 00.00.0000</b>		

## Etappe 1

### Eisbrugg Alm-Nevesjochhütte

Wandern - 943 Hm Aufstieg - 685 Hm Abstieg - **05:55** Stunden Gehzeit - 10.22 km Strecke

Eisbrugg Alm 2144m - Chemnitzer Hütte 2419m

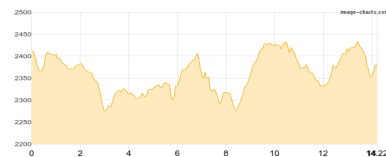


## Etappe 2

### Nevesjochhütte - Zinsnock - Sonnklarhütte

Wandern **T2** - 767 Hm Aufstieg - 798 Hm Abstieg - **06:10** Stunden Gehzeit - 14.22 km Strecke

Chemnitzer Hütte 2419m - Zinsnock 2430m - Sonnklarhütte 2400m



## Etappe 3

### Sonnklarhütte - Hochgallhütte

Wandern **T2** - 1940 Hm Aufstieg - 2045 Hm Abstieg - **13:55** Stunden Gehzeit - 25.12 km Strecke

Sonnklarhütte 2400m - Hochgallhütte 2274m



## Etappe 4

### Hochgallhütte - Barmer Hütte

Wandern **T3** - 1168 Hm Aufstieg - 859 Hm Abstieg - **07:10** Stunden Gehzeit - 11.37 km Strecke

Hochgallhütte 2274m - Barmer Hütte 2610m



## Etappe 5

### Barmer Hütte - Rieserfernerhütte

Wandern **T4** - 1578 Hm Aufstieg - 1366 Hm Abstieg - **09:50** Stunden Gehzeit - 13.78 km Strecke

Barmer Hütte 2610m - Rieserfernerhütte 2792m

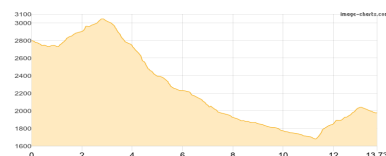


## Etappe 6

### Rieserfernerhütte-Schwarze Wand-Gönner Alm

Wandern **T4** - 714 Hm Aufstieg - 1534 Hm Abstieg - **07:15** Stunden Gehzeit - 13.73 km Strecke

Rieserfernerhütte 2792m - Schwarze Wand 3105m - Gönner Alm 1977m





# PauDaHike24

## **Mögliche Unterkünfte**

Eisbrugg Alm 2144 m, AV: k.A., Dusche: k.A., Schlafplätze: -

Chemnitzer Hütte 2419 m, CAI, Dusche: ja, Tel: +39 0474 653244, mobil: +39 335 689 81 11, Schlafplätze: 68

Sonnklarhütte 2400 m, AV: k.A., Dusche: k.A., Schlafplätze: -

Hochgallhütte 2274 m, CAI, Dusche: k.A., Tel: +39 0474 672550, mobil: +39 0333 7238426, Schlafplätze: 75

Barmer Hütte 2610 m, DAV, Dusche: ja, Tel: +43 664 9489413, Schlafplätze: 53

Rieserfernerhütte 2792 m, AVS, Dusche: k.A., Tel: +39 0474 492125, mobil: +39 335 7185111, Schlafplätze: 60

Gönner Alm 1977 m, AV: k.A., Dusche: k.A., Schlafplätze: -