



Catinaccio vanaf Paso Niger

Typ: **Rundtour**
Etappen: **7**
Länge: **44.25 km**
Zeitraum: **.. - ..**

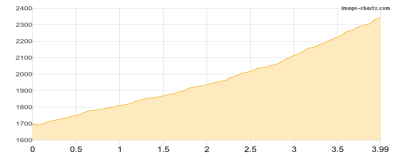
Gehzeit: **31:23 Stunden**
Aufstieg: **4786 Hm**
Abstieg: **4780 Hm**

Etappe 1

1 Sagenweg - Kölner Hütte

Wandern **T3** - 651 Hm Aufstieg - 7 Hm Abstieg - **02:40** Stunden Gehzeit - 3.99 km Strecke

Kölner Hütte 2337m

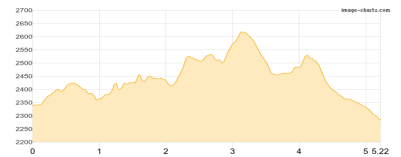


Etappe 2

Kölner Hütte - Rotwand - Masare Klettersteig - Rotwandhütte

Klettersteig - 610 Hm Aufstieg - 664 Hm Abstieg - **04:05** Stunden Gehzeit - 5.22 km Strecke

Kölner Hütte 2337m - Rotwand 2806m - Masare Klettersteig C 2523m - Rotwandhütte 2283m



Etappe 3

Rotwandhütte - Cima Scalieret - Grasleitenpasshütte

Wandern **T4** - 1036 Hm Aufstieg - 719 Hm Abstieg - **06:30** Stunden Gehzeit - 11.6 km Strecke

Rotwandhütte 2283m - Grasleitenpasshütte 2601m



Etappe 4

Grasleitenpasshütte - Grasleitenhütte - Großer Rosszahn - Tierser Alpl

Wandern **T5** - 1181 Hm Aufstieg - 1334 Hm Abstieg - **07:40** Stunden Gehzeit - 8.36 km Strecke

Grasleitenpasshütte 2601m - Grasleitenhütte 2165m - Großer Rosszahn 2653m - Tierser Alpl 2440m

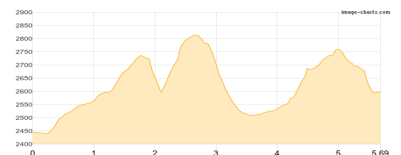


Etappe 5

Tierser Alpl - Mollignon di Fuori - Mittlerer Mollignon - ... - Grasleitenpasshütte

Wandern **T6** - 782 Hm Aufstieg - 628 Hm Abstieg - **04:35** Stunden Gehzeit - 5.69 km Strecke

Tierser Alpl 2440m - Mollignon di Fuori 2780m - Mittlerer Mollignon 2820m - Mollignon di Dentro 2852m - Grasleitenpasshütte 2601m



Etappe 6

Grasleitenpasshütte - Gartlhütte - Santnerpasshütte - Kölner Hütte

Wandern **T6** - 520 Hm Aufstieg - 778 Hm Abstieg - **04:00** Stunden Gehzeit - 5.46 km Strecke

Grasleitenpasshütte 2601m - Gartlhütte 2621m - Santnerpasshütte 2734m - Kölner Hütte 2337m





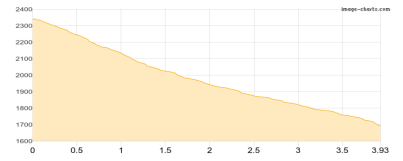
Catinaccio vanaf Paso Niger

Etappe 7

Kölner Hütte - Nigerpass

Wandern **T3** - 6 Hm Aufstieg - 650 Hm Abstieg - **01:50** Stunden Gehzeit - 3.93 km Strecke

Kölner Hütte 2337m - Nigerpass 1690m





Catinaccio vanaf Paso Niger

Mögliche Unterkünfte

Kölner Hütte 2337 m, CAI, Dusche: k.A., Tel: +39 0471 612033, mobil: +39 0335 6563512, Schlafplätze: 60

Rotwandhütte 2283 m, SAT, Dusche: k.A., Schlafplätze: 62

Grasleitenpasshütte 2601 m, AV: k.A., Dusche: k.A., Schlafplätze: -

Grasleitenhütte 2165 m, CAI, Dusche: k.A., Tel: +39 0471 642103, Schlafplätze: -

Tierser Alpl 2440 m, privat, Dusche: k.A., Schlafplätze: -

Garthütte 2621 m, privat, Dusche: k.A., Schlafplätze: -

Santnerpasshütte 2734 m, privat, Dusche: k.A., Schlafplätze: -