



Zillertaler Runde

Typ: **Hufeisen**
Etappen: **7**
Länge: **94.28 km**
Zeitraum: .. - ..

Gehzeit: **36:06 Stunden**
Aufstieg: **5510 Hm**
Abstieg: **5555 Hm**

Etappe 1

Bahnhof Mayrhofen im Zillertal - Zillergrund Almstüberl-Klaushof

Wandern - 542 Hm Aufstieg - 145 Hm Abstieg - **03:25** Stunden Gehzeit - 8.49 km Strecke

Bahnhof Mayrhofen im Zillertal 626m

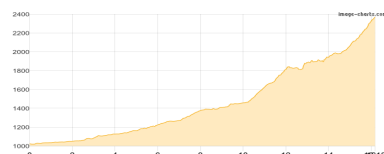


Etappe 2

Zillergrund Almstüberl/Klaushof - Plauener Hütte

Wandern **T2** - 1574 Hm Aufstieg - 230 Hm Abstieg - **08:10** Stunden Gehzeit - 16.18 km Strecke

Plauener Hütte 2363m



Etappe 3

Plauener Hütte - Birnlückenhütte

Wandern **T4** - 1073 Hm Aufstieg - 1019 Hm Abstieg - **07:35** Stunden Gehzeit - 14.24 km Strecke

Plauener Hütte 2363m - Birnlückenhütte 2441m

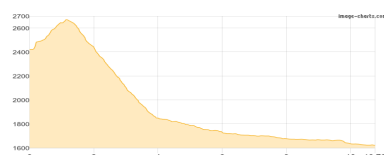


Etappe 4

Birnlückenhütte - Krimmler Tauernhaus

Berglauf - 287 Hm Aufstieg - 1084 Hm Abstieg - **02:00** Stunden Gehzeit - 10.76 km Strecke

Birnlückenhütte 2441m - Krimmler Tauernhaus 1621m

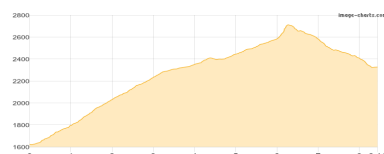


Etappe 5

Krimmler Tauernhaus - Zittauer Hütte

Wandern **T4** - 1123 Hm Aufstieg - 419 Hm Abstieg - **05:40** Stunden Gehzeit - 8.44 km Strecke

Krimmler Tauernhaus 1621m



Etappe 6

Zittauer Hütte - Gerlos

Wandern **T2** - 190 Hm Aufstieg - 1267 Hm Abstieg - **05:50** Stunden Gehzeit - 16.96 km Strecke

Zittauer Hütte 2330m - Gerlos 1248m





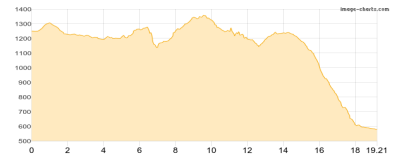
Zillertaler Runde

Etappe 7

Gerlos nach Zell am Ziller

Berglauf - 721 Hm Aufstieg - 1391 Hm Abstieg - **03:25** Stunden Gehzeit - 19.21 km Strecke

Gerlos 1248m





Zillertaler Runde

Mögliche Unterkünfte

Plauener Hütte 2363 m, DAV, Dusche: k.A., Tel: +43 650 2250369, Schlafplätze: 80

Birnlückenhütte 2441 m, CAI, Dusche: k.A., Tel: +39 0474 654140, Schlafplätze: 46

Krimmler Tauernhaus 1621 m, privat, Dusche: k.A., Tel: +43 664 2612174, Schlafplätze: 59

Zittauer Hütte 2330 m, ÖAV, Dusche: k.A., Tel: +43 6564 8262, mobil: +43 664 8732205, Schlafplätze: 73