



Karwendelrunde

Typ: **Rundtour**
Etappen: **7**
Länge: **75.95 km**
Zeitraum: **00.00.0000 - 00.00.0000**

Gehzeit: **44:43 Stunden**
Aufstieg: **6442 Hm**
Abstieg: **6445 Hm**

Etappe 1

Mittenwald - Dammkarabfahrt - Hochlandhütte

Wandern **T2** - 844 Hm Aufstieg - 143 Hm Abstieg - **04:00** Stunden Gehzeit - 6.69 km Strecke

Mittenwald 914m

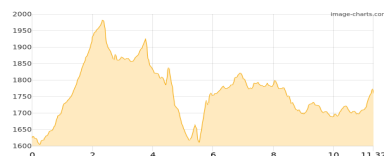


Etappe 2

Hochlandhütte - Karwendelhaus

Wandern **T5** - 1120 Hm Aufstieg - 985 Hm Abstieg - **07:15** Stunden Gehzeit - 11.32 km Strecke

Hochlandhütte 1630m - Karwendelhaus 1765m

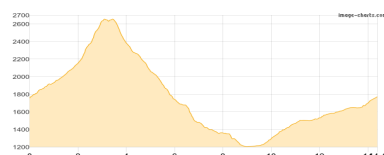


Etappe 3

Karwendelhaus - Birkkarspitze - Hallerangerhaus

Wandern **T5** - 1574 Hm Aufstieg - 1559 Hm Abstieg - **10:20** Stunden Gehzeit - 14.4 km Strecke

Karwendelhaus 1765m - Hallerangerhaus 1768m



Etappe 4

Hallerangerhaus - Möslalm

Wandern **T3** - 695 Hm Aufstieg - 1199 Hm Abstieg - **06:45** Stunden Gehzeit - 14.98 km Strecke

Hallerangerhaus 1768m - Möslalm 1262m



Etappe 5

Möslalm - Zäunlkopf - Scharnitz

Wandern **T2** - 762 Hm Aufstieg - 1061 Hm Abstieg - **06:50** Stunden Gehzeit - 15.48 km Strecke

Möslalm 1262m - Scharnitz 959m

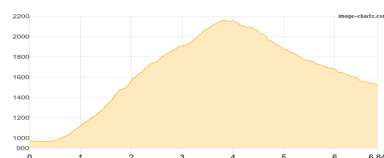


Etappe 6

Scharnitz - Brunnsteinspitze - Brunnsteinhütte

Wandern **T4** - 1236 Hm Aufstieg - 678 Hm Abstieg - **06:25** Stunden Gehzeit - 6.84 km Strecke

Scharnitz 962m - Brunnsteinhütte 1560m





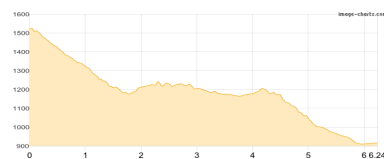
Karwendelrunde

Etappe 7

Brunnsteinhütte nach Mittenwald

Wandern **T4** - 211 Hm Aufstieg - 820 Hm Abstieg - **03:10** Stunden Gehzeit - 6.24 km Strecke

Brunnsteinhütte 1560m





Karwendelrunde

Mögliche Unterkünfte

Hochlandhütte 1630 m, DAV, Dusche: k.A., Tel: +49 174 9897863, Schlafplätze: 43

Karwendelhaus 1765 m, DAV, Dusche: k.A., Tel: +43 720 983554, Schlafplätze: 193

Hallerangerhaus 1768 m, DAV, Dusche: ja, Tel: +43 664 8937583, Schlafplätze: 96

Möslalm 1262 m, AV: k.A., Dusche: k.A., Schlafplätze: -

Brunnsteinhütte 1560 m, DAV, Dusche: k.A., Tel: +49 172 8909613, Schlafplätze: 36