



Lechtaler5Tage

Typ: **Hufeisen**
Etappen: **6**
Länge: **53.07 km**
Zeitraum: **24.07.2024 - 27.07.2024**

Gehzeit: **28:04 Stunden**
Aufstieg: **3536 Hm**
Abstieg: **4468 Hm**

Etappe 1 24.07.2024 Mittwoch

Stuttgarter Hütte Tag1

Wandern **T2** - 1457 Hm Aufstieg - 279 Hm Abstieg - **07:25** Stunden Gehzeit - 14.16 km Strecke

Haltestelle Steeg Dorf 1112m - Stuttgarter Hütte 2310m



Etappe 2 24.07.2024 Mittwoch

Stuttgarter Hütte - Leutkircher Hütte Tag2

Wandern **T4** - 671 Hm Aufstieg - 704 Hm Abstieg - **04:50** Stunden Gehzeit - 8.7 km Strecke

Stuttgarter Hütte 2310m - Leutkircher Hütte 2251m

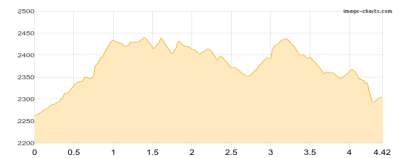


Etappe 3 25.07.2024 Donnerstag

Leutkircher Hütte - Kaiserjochhaus Tag3

Wandern - 408 Hm Aufstieg - 366 Hm Abstieg - **02:40** Stunden Gehzeit - 4.42 km Strecke

Leutkircher Hütte 2251m - Kaiserjochhaus 2310m

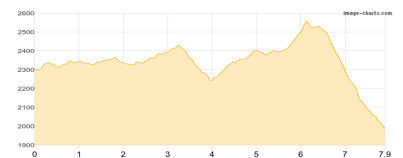


Etappe 4 26.07.2024 Freitag

Kaiserjochhaus - Frederick-Simms-Hütte Tag4

Wandern **T4** - 622 Hm Aufstieg - 935 Hm Abstieg - **05:00** Stunden Gehzeit - 7.9 km Strecke

Kaiserjochhaus 2310m - Frederic-Simms-Hütte 2004m

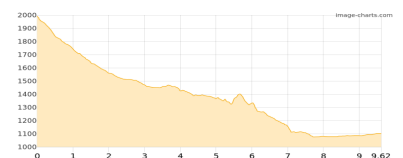


Etappe 5 27.07.2024 Samstag

Frederic-Simms-Hütte - Holzgau Tag5

Wandern **T2** - 208 Hm Aufstieg - 1096 Hm Abstieg - **04:15** Stunden Gehzeit - 9.62 km Strecke

Frederic-Simms-Hütte 2004m - Holzgau 1098m

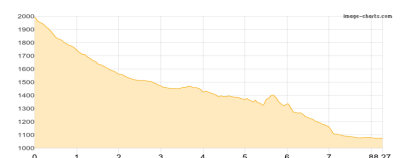


Etappe 6 27.07.2024 Samstag

Frederic-Simms Hütte - Stockach Tag5

Wandern **T3** - 170 Hm Aufstieg - 1088 Hm Abstieg - **03:55** Stunden Gehzeit - 8.27 km Strecke

Stockach 1073m





Lechtaler5Tage

Mögliche Unterkünfte

Stuttgarter Hütte 2310 m, DAV, Dusche: ja, Tel: +43 5583 3412, mobil: +43 676 7580250, Schlafplätze: 70

Leutkircher Hütte 2251 m, DAV, Dusche: ja, Tel: +43 664 9857849, Schlafplätze: 50

Kaiserjochhaus 2310 m, DAV, Dusche: ja, Tel: +43 664 1556533, Schlafplätze: 67

Frederic-Simms-Hütte 2004 m, DAV, Dusche: k.A., Tel: +43 664 4840093, mobil: +49 151 58812580, Schlafplätze: 54