



Furglerrunde V1

Typ:
Etappen: **4**
Länge: **40.31 km**
Zeitraum: .. - ..

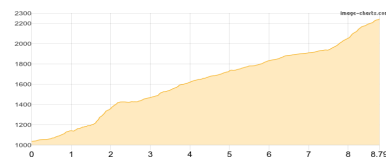
Gehzeit: **22:13 Stunden**
Aufstieg: **3159 Hm**
Abstieg: **3159 Hm**

Etappe 1

See im Paznauntal - Ascher Hütte - Furglerrunde Tag 1

Wandern **T2** - 1223 Hm Aufstieg - 16 Hm Abstieg - **05:20** Stunden Gehzeit - 8.79 km Strecke

See im Paznauntal 1048m - Ascher Hütte 2256m

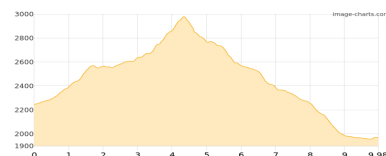


Etappe 2

Ascher Hütte - Furgler - Tieftalsee - Kölner Haus

Wandern **T4** - 823 Hm Aufstieg - 1097 Hm Abstieg - **06:15** Stunden Gehzeit - 9.98 km Strecke

Ascher Hütte 2256m - Furgler 3004m - Tieftalsee 2783m - Kölner Haus 1985m

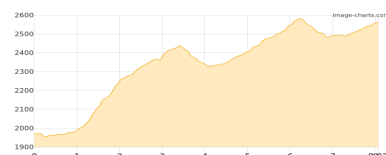


Etappe 3

Kölner Haus - Hexenseehütte

Wandern **T2** - 842 Hm Aufstieg - 244 Hm Abstieg - **04:25** Stunden Gehzeit - 8.07 km Strecke

Kölner Haus 1985m - Hexenseehütte 2595m



Etappe 4

Hexenseehütte - Berglialpe - See im Paznauntal

Wandern **T3** - 271 Hm Aufstieg - 1802 Hm Abstieg - **06:15** Stunden Gehzeit - 13.47 km Strecke

Hexenseehütte 2595m - See im Paznauntal 1048m





Furglerrunde V1

Mögliche Unterkünfte

Ascher Hütte 2256 m, DAV, Dusche: ja, Tel: +43 5441 8330, mobil: +43 660 3424067, Schlafplätze: 40

Kölner Haus 1985 m, DAV, Dusche: k.A., Tel: +43 5476 6214, Schlafplätze: 66

Hexenseehütte 2595 m, DAV, Dusche: k.A., Tel: +43 5476 6214, Schlafplätze: 28