



Rieserferner-Runde V1

Typ:
Etappen: **4**
Länge: **38.68 km**
Zeitraum: .. - ..

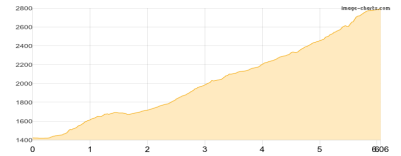
Gehzeit: **24:25 Stunden**
Aufstieg: **3614 Hm**
Abstieg: **3612 Hm**

Etappe 1

Rieserferner-Runde - Tag 1

Wandern **T4** - 1431 Hm Aufstieg - 58 Hm Abstieg - **05:40** Stunden Gehzeit - 6.06 km Strecke

Antholz Obertal 1400m - Rieserfernerhütte 2792m

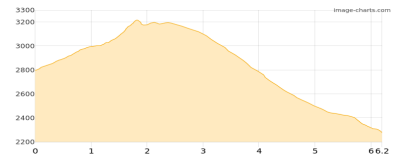


Etappe 2

Rieserferner-Runde Tag 2

Hochalpin - 456 Hm Aufstieg - 976 Hm Abstieg - **04:15** Stunden Gehzeit - 6.2 km Strecke

Rieserfernerhütte 2792m - Hochgallhütte 2274m



Etappe 3

Rieserferner-Runde - Tag 3

Wandern **T3** - 1168 Hm Aufstieg - 859 Hm Abstieg - **07:10** Stunden Gehzeit - 11.37 km Strecke

Hochgallhütte 2274m - Barmer Hütte 2610m

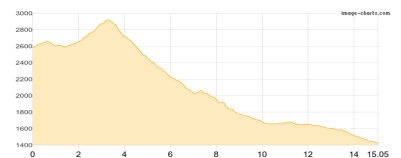


Etappe 4

Rieserferner-Runde Tag 4

Wandern **T2** - 559 Hm Aufstieg - 1719 Hm Abstieg - **07:20** Stunden Gehzeit - 15.05 km Strecke

Barmer Hütte 2610m - Almerhorn 2985m - Oberseehütte 2020m - Antholz Obertal 1400m





Rieserferner-Runde V1

Mögliche Unterkünfte

Rieserfernerhütte 2792 m, AVS, Dusche: k.A., Tel: +39 0474 492125, mobil: +39 335 7185111, Schlafplätze: 60

Hochgallhütte 2274 m, CAI, Dusche: k.A., Tel: +39 0474 672550, mobil: +39 0333 7238426, Schlafplätze: 75

Barner Hütte 2610 m, DAV, Dusche: ja, Tel: +43 664 9489413, Schlafplätze: 53

Oberseehütte 2020 m, privat, Dusche: k.A., mobil: +43 676 9439150, Schlafplätze: -