



# Pitztal Tour

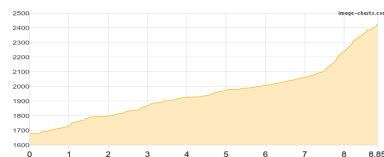
Typ:  
Etappen: **4**  
Länge: **36.37 km**  
Zeitraum: .. - ..

Gehzeit: **19:01 Stunden**  
Aufstieg: **2646 Hm**  
Abstieg: **2647 Hm**

## Etappe 1

### Pitztal Tag 1

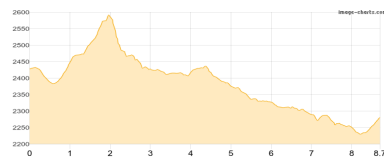
Wandern **T2** - 762 Hm Aufstieg - 15 Hm Abstieg - **03:45** Stunden Gehzeit - 8.85 km Strecke  
Mandarfen 1675m - Taschachhaus 2434m



## Etappe 2

### Pitztal Tag 2

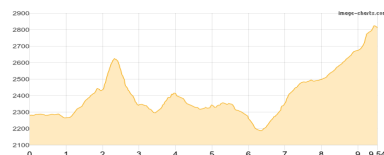
Wandern **T2** - 372 Hm Aufstieg - 519 Hm Abstieg - **03:30** Stunden Gehzeit - 8.7 km Strecke  
Taschachhaus 2434m - Fuldaer Höhenweg 2411m - Riffelseehütte 2293m



## Etappe 3

### Pitztal Tag 3

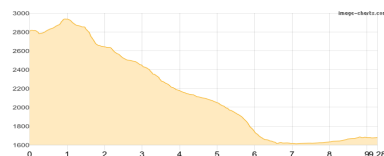
Wandern **T4** - 1249 Hm Aufstieg - 720 Hm Abstieg - **06:50** Stunden Gehzeit - 9.54 km Strecke  
Riffelseehütte 2293m - Brandkogel 2677m - Kaunergrathütte 2817m



## Etappe 4

### Pitztal Tag 4

Wandern **T3** - 263 Hm Aufstieg - 1393 Hm Abstieg - **04:55** Stunden Gehzeit - 9.28 km Strecke  
Kaunergrathütte 2817m - Steinbockjoch 2960m - Mandarfen 1675m





## Pitztal Tour

### Mögliche Unterkünfte

Taschachhaus 2434 m, DAV, Dusche: ja, Tel: +43 664 1384465, Schlafplätze: 128

Riffelseehütte 2293 m, DAV, Dusche: ja, Tel: +43 5252 64 74 28, mobil: +43 664 3950062, Schlafplätze: 61

Kaunergrathütte 2817 m, DAV, Dusche: ja, Tel: +43 720 346947, mobil: +43 664 1440627, Schlafplätze: 59