Bergtour 2015

Typ:	**Strecke**	Gehzeit:	**14:33 Stunden**
Etappen:	**4**	Aufstieg:	**2067 Hm**
Länge:	**26.05 km**	Abstieg:	**2068 Hm**
Zeitraum:	**.. - ..**		

Etappe 1

Rein in Taufers - Hochgallhütte - Hochgall - Hochgallhütte

Wandern - 975 Hm Aufstieg - 258 Hm Abstieg - **04:55** Stunden Gehzeit - 8.84 km Strecke

Rein in Taufers 1500m - Hochgallhütte 2274m - Hochgall 3436m - Hochgallhütte 2274m

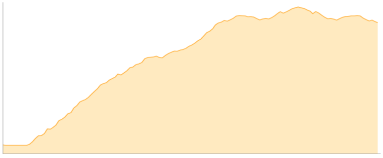

Etappe 2

Hochgallhütte - Magerstein - Fernerköpfl - Schneebiger Nock - Gelttalspitze - Rieserfernerhütte

Hochalpin - 1038 Hm Aufstieg - 513 Hm Abstieg - **05:20** Stunden Gehzeit - 6.8 km Strecke

Hochgallhütte 2274m - Magerstein 3273m - Fernerköpfl 3249m - Schneebiger Nock 3358m - Gelttalspitze 3126m - Rieserfernerhütte 2792m

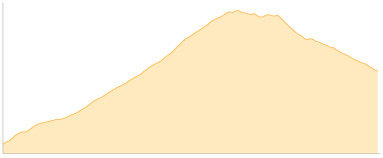

Etappe 3

Rieserfernerhütte - Rein in Taufers

Hochalpin - 54 Hm Aufstieg - 1297 Hm Abstieg - **04:15** Stunden Gehzeit - 10.4 km Strecke

Rieserfernerhütte 2792m - Rein in Taufers 1500m

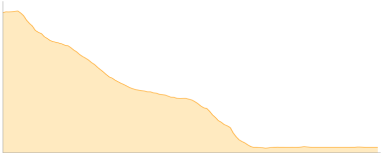

Etappe 4: Ruhetag

Bergtour 2015

Mögliche Unterkünfte

Hochgallhütte 2274 m, CAI, Dusche: k.A., Tel: +39 0474 672550, mobil: +39 0333 7238426, Schlafplätze: 75

Rieserfernerhütte 2792 m, AVS, Dusche: k.A., Tel: +39 0474 492125, mobil: +39 335 7185111, Schlafplätze: 60