



Alle Streckenprofile

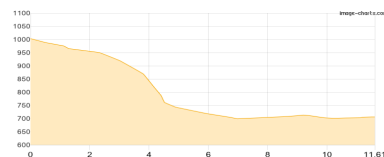
Typ:	Strecke	Gehzeit:	509:01 Stunden
Etappen:	100	Aufstieg:	35393 Hm
Länge:	1634.1 km	Abstieg:	37394 Hm
Zeitraum:	00.00.0000 - 00.00.0000		

Etappe 1

Caihnavagghytta - Cunojavrihytta

Hochalpin - 19 Hm Aufstieg - 316 Hm Abstieg - **03:15** Stunden Gehzeit - 11.61 km Strecke

Caihnavagghytta 1011m - Cunojavrihytta 719m

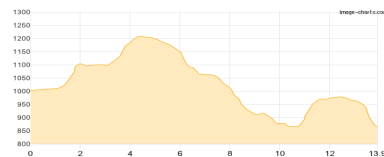


Etappe 2

Caihnavagghytta - Gautelishytta

Hochalpin - 335 Hm Aufstieg - 472 Hm Abstieg - **04:30** Stunden Gehzeit - 13.9 km Strecke

Gautelishytta 865m - Caihnavagghytta 1011m

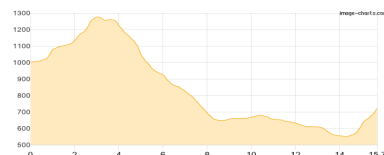


Etappe 3

Caihnavagghytta - Lossihytta

Hochalpin - 491 Hm Aufstieg - 773 Hm Abstieg - **05:40** Stunden Gehzeit - 15.7 km Strecke

Caihnavagghytta 1011m - Lossihytta 706m



Etappe 4

Cunojavrihytta - Caihnavagghytta

Wandern T3 - 359 Hm Aufstieg - 65 Hm Abstieg - **03:35** Stunden Gehzeit - 11.67 km Strecke

Cunojavrihytta 719m - Caihnavagghytta 1011m

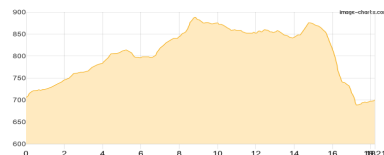


Etappe 5

Cunojavrihytta - Hunddalshytta

Hochalpin - 272 Hm Aufstieg - 278 Hm Abstieg - **05:15** Stunden Gehzeit - 18.21 km Strecke

Cunojavrihytta 719m - Hunddalshytta 687m

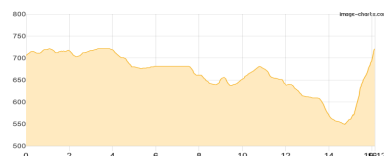


Etappe 6

Cunojavrihytta - Lossihytta

Hochalpin - 286 Hm Aufstieg - 271 Hm Abstieg - **04:45** Stunden Gehzeit - 16.12 km Strecke

Cunojavrihytta 719m - Lossihytta 706m





Alle Streckenprofile

Etappe 7

Cunojavrihytta - STF Abiskojaure Fjällstuga

Hochalpin - 122 Hm Aufstieg - 338 Hm Abstieg - **07:30** Stunden Gehzeit - 27.89 km Strecke

Cunojavrihytta 719m - STF Abiskojaure Fjällstuga 489m

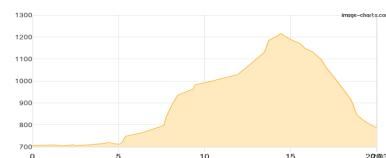


Etappe 8

Cunojavrihytta - STF Alesjaure Fjällstuga

Wandern - 527 Hm Aufstieg - 446 Hm Abstieg - **06:20** Stunden Gehzeit - 20.03 km Strecke

Cunojavrihytta 719m - STF Alesjaure Fjällstuga 779m



Etappe 9

Cunojavrihytta - Unna Allaks

Hochalpin - 37 Hm Aufstieg - 33 Hm Abstieg - **01:25** Stunden Gehzeit - 5.12 km Strecke

Cunojavrihytta 719m - Unna Allaks 700m



Etappe 10

Fjellbu - Caihnavaggihytta

Hochalpin - 1269 Hm Aufstieg - 365 Hm Abstieg - **08:45** Stunden Gehzeit - 24.55 km Strecke

Fjellbu 100m - Caihnavaggihytta 1011m

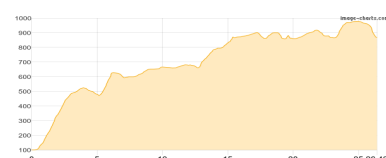


Etappe 11

Fjellbu - Gautelishytta

Hochalpin - 1160 Hm Aufstieg - 394 Hm Abstieg - **08:55** Stunden Gehzeit - 26.42 km Strecke

Fjellbu 100m - Gautelishytta 865m



Etappe 12

Fjellbu - Kraftwerk

Hochalpin - 924 Hm Aufstieg - 155 Hm Abstieg - **06:05** Stunden Gehzeit - 17.7 km Strecke

Fjellbu 100m - Kraftwerk 860m



Etappe 13

Fjellbu - Lossihytta

Hochalpin - 703 Hm Aufstieg - 82 Hm Abstieg - **04:40** Stunden Gehzeit - 13.49 km Strecke

Fjellbu 100m - Lossihytta 706m





Alle Streckenprofile

Etappe 14

Fjellbu - Skoaddej-vre

Hochalpin - 1054 Hm Aufstieg - 128 Hm Abstieg - **06:00** Stunden Gehzeit - 15.3 km Strecke

Fjellbu 100m - Skoaddejåvre 1003m

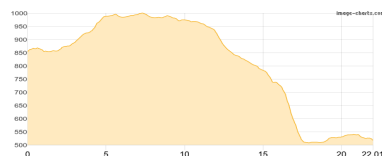


Etappe 15

Fjällstuga Vaimok-Vaimok Fjällstuga - Tarrekaise Fjällstuga

Hochalpin - 233 Hm Aufstieg - 569 Hm Abstieg - **06:30** Stunden Gehzeit - 22.01 km Strecke

Fjällstuga Vaimok;Vaimok Fjällstuga 855m

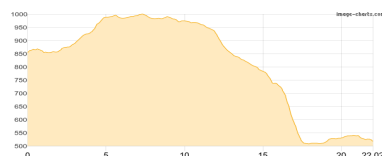


Etappe 16

Fjällstuga Vaimok-Vaimok Fjällstuga - Tarrekaise Fjällstuga

Wandern **T2** - 233 Hm Aufstieg - 569 Hm Abstieg - **06:30** Stunden Gehzeit - 22.02 km Strecke

Fjällstuga Vaimok;Vaimok Fjällstuga 855m - Tarrekaise Fjällstuga 514m



Etappe 17

Gautelishytta - Caihnavaggihytta

Hochalpin - 395 Hm Aufstieg - 256 Hm Abstieg - **04:00** Stunden Gehzeit - 12.34 km Strecke

Gautelishytta 865m - Caihnavaggihytta 1011m



Etappe 18

Gautelishytta - Hukejaure Fjällstuga

Wandern **T4** - 223 Hm Aufstieg - 220 Hm Abstieg - **04:15** Stunden Gehzeit - 14.59 km Strecke

Gautelishytta 865m - Hukejaure Fjällstuga 873m



Etappe 19

Gautelishytta - Skoaddej-vre

Wandern **T4** - 492 Hm Aufstieg - 348 Hm Abstieg - **05:15** Stunden Gehzeit - 16.3 km Strecke

Gautelishytta 865m - Skoaddejåvre 1003m

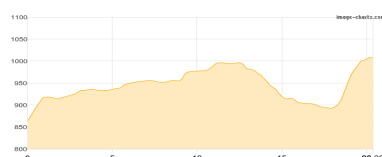


Etappe 20

Gautelishytta - STF Tjåktja Fjällstuga

Wandern - 264 Hm Aufstieg - 121 Hm Abstieg - **05:40** Stunden Gehzeit - 20.38 km Strecke

Gautelishytta 865m - STF Tjåktja Fjällstuga 1004m





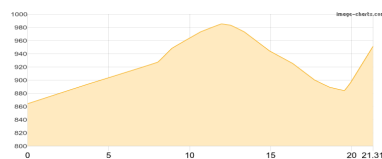
Alle Streckenprofile

Etappe 21

Gautelishytta - STF Tjåktja Fjällstuga

Hochalpin - 188 Hm Aufstieg - 101 Hm Abstieg - **05:45** Stunden Gehzeit - 21.31 km Strecke

Gautelishytta 865m - STF Tjåktja Fjällstuga 1004m



Etappe 22

Hukejaure Fjällstuga - Gautelishytta

Hochalpin - 222 Hm Aufstieg - 221 Hm Abstieg - **04:15** Stunden Gehzeit - 14.59 km Strecke

Hukejaure Fjällstuga 873m - Gautelishytta 865m

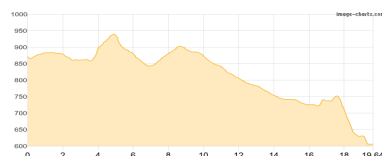


Etappe 23

Hukejaure Fjällstuga - Sitasjaure Fjällstuga

Hochalpin - 200 Hm Aufstieg - 465 Hm Abstieg - **05:45** Stunden Gehzeit - 19.64 km Strecke

Hukejaure Fjällstuga 873m - Sitasjaure Fjällstuga 604m



Etappe 24

Hukejaure Fjällstuga - STF Singi Fjällstuga

Wandern **T1** - 179 Hm Aufstieg - 336 Hm Abstieg - **05:35** Stunden Gehzeit - 19.84 km Strecke

Hukejaure Fjällstuga 873m - STF Singi Fjällstuga 713m



Etappe 25

Hukejaure Fjällstuga - STF Sälka Fjällstuga

Hochalpin - 264 Hm Aufstieg - 315 Hm Abstieg - **06:05** Stunden Gehzeit - 21.39 km Strecke

Hukejaure Fjällstuga 873m - STF Sälka Fjällstuga 866m



Etappe 26

Hunddalshytta - Beisfjord

Hochalpin - 344 Hm Aufstieg - 1031 Hm Abstieg - **06:00** Stunden Gehzeit - 17.5 km Strecke

Hunddalshytta 687m - Beisfjord 8m

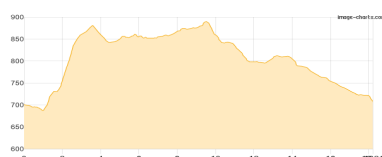


Etappe 27

Hunddalshytta - Cunojavrihytta

Wandern **T2** - 289 Hm Aufstieg - 283 Hm Abstieg - **05:20** Stunden Gehzeit - 18.21 km Strecke

Hunddalshytta 687m - Cunojavrihytta 719m

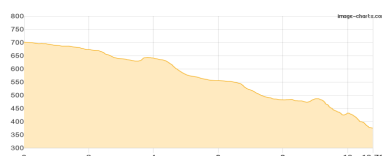


Etappe 28

Hunddalshytta - Katterat

Wandern **T2** - 39 Hm Aufstieg - 365 Hm Abstieg - **03:05** Stunden Gehzeit - 10.78 km Strecke

Hunddalshytta 687m - Katterat 382m




Etape 29

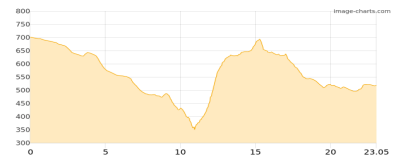
Hunddalshytta - Riksgränsen

Hochalpin - 456 Hm Aufstieg - 639 Hm Abstieg - **07:15** Stunden Gehzeit - 23.05 km Strecke

Hunddalshytta 687m



Alle Streckenprofile

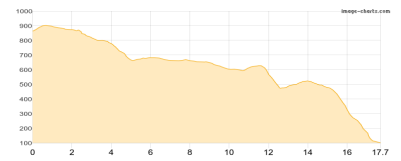


Etape 30

Kraftwerk - Fjellbu

Wandern - 163 Hm Aufstieg - 925 Hm Abstieg - **05:35** Stunden Gehzeit - 17.7 km Strecke

Kraftwerk 860m - Fjellbu 100m

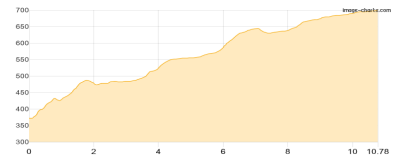


Etape 31

Katterat - Hunddalshytta

Wandern **T2** - 366 Hm Aufstieg - 38 Hm Abstieg - **03:20** Stunden Gehzeit - 10.78 km Strecke

Katterat 382m - Hunddalshytta 687m

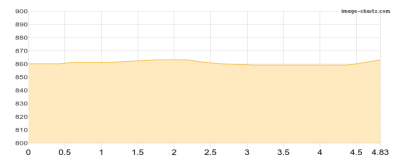


Etape 32

Kraftwerk - Gautelishytta

Wandern - 7 Hm Aufstieg - 4 Hm Abstieg - **01:15** Stunden Gehzeit - 4.83 km Strecke

Kraftwerk 860m - Gautelishytta 865m

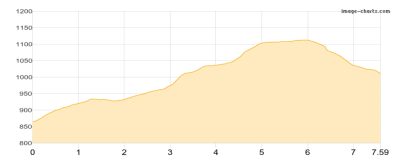


Etape 33

Kraftwerk - Skoaddej-vre

Hochalpin - 256 Hm Aufstieg - 110 Hm Abstieg - **02:25** Stunden Gehzeit - 7.59 km Strecke

Kraftwerk 860m - Skoaddejåvre 1003m

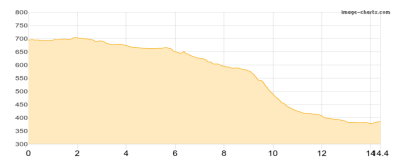


Etape 34

Kärsavagge - Abisko Turiststation

Hochalpin - 42 Hm Aufstieg - 350 Hm Abstieg - **04:00** Stunden Gehzeit - 14.4 km Strecke

Kärsavagge 696m - Abisko Turiststation 381m

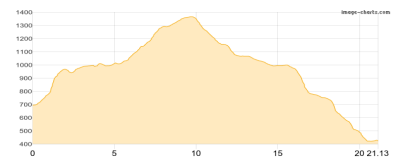


Etape 35

Kärsavagge - Björkliden

Wandern - 747 Hm Aufstieg - 1019 Hm Abstieg - **07:40** Stunden Gehzeit - 21.13 km Strecke

Kärsavagge 696m - Björkliden 418m

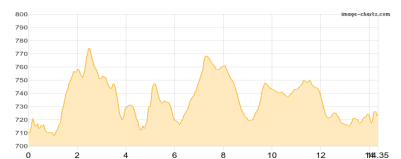


Etape 36

Lomihytta - Mourkihytta

Hochalpin - 273 Hm Aufstieg - 259 Hm Abstieg - **04:20** Stunden Gehzeit - 14.35 km Strecke

Lomihytta 711m - Mourkihytta 714m



Etape 37

Lomihytta - Pieskehaure Fjällstuga

Hochalpin - 259 Hm Aufstieg - 370 Hm Abstieg - **05:35** Stunden Gehzeit - 19.25 km Strecke

Lomihytta 711m - Pieskehaure Fjällstuga 593m



Etappe 38

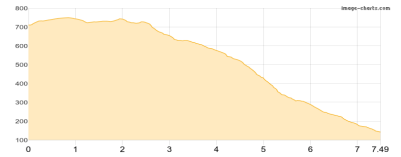
Lomihytta - Sulitjelma

Wanderer - 75 Hm Aufstieg - 645 Hm Abstieg - **02:40** Stunden Gehzeit - 7.49 km Strecke

Lomihytta 711m - Sulitjelma 138m



Alle Streckenprofile

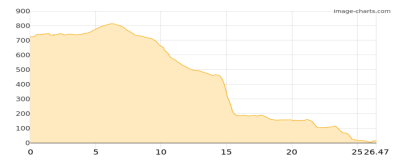


Etappe 39

Lossihytta - Beisfjord

Hochalpin - 194 Hm Aufstieg - 901 Hm Abstieg - **07:50** Stunden Gehzeit - 26.47 km Strecke

Lossihytta 706m - Beisfjord 8m



Etappe 40

Lossihytta - Caihnavaggihytta

Hochalpin - 774 Hm Aufstieg - 491 Hm Abstieg - **05:55** Stunden Gehzeit - 15.7 km Strecke

Lossihytta 706m - Caihnavaggihytta 1011m

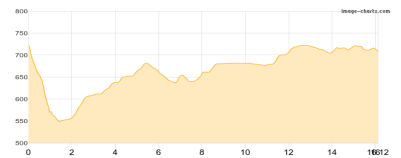


Etappe 41

Lossihytta - Cunojavrihytta

Hochalpin - 269 Hm Aufstieg - 282 Hm Abstieg - **04:45** Stunden Gehzeit - 16.12 km Strecke

Lossihytta 706m - Cunojavrihytta 719m

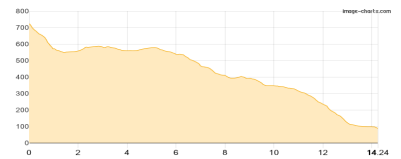


Etappe 42

Lossihytta - Fjellbu

Hochalpin - 79 Hm Aufstieg - 714 Hm Abstieg - **04:25** Stunden Gehzeit - 14.24 km Strecke

Lossihytta 706m - Fjellbu 100m



Etappe 43

Lossihytta - Hunddalshytta

Hochalpin - 600 Hm Aufstieg - 621 Hm Abstieg - **07:20** Stunden Gehzeit - 22.19 km Strecke

Lossihytta 706m - Hunddalshytta 687m

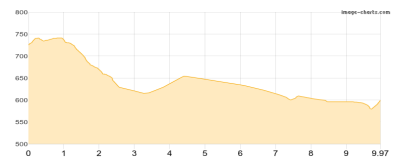


Etappe 44

Mourkihytta - Pieskehaure Fjällstuga

Hochalpin - 91 Hm Aufstieg - 217 Hm Abstieg - **02:50** Stunden Gehzeit - 9.97 km Strecke

Mourkihytta 714m - Pieskehaure Fjällstuga 593m

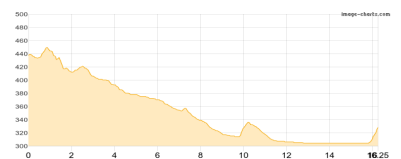


Etappe 45

Njunjes Fjällstuga - Kvikkjokk Fjällstation

Hochalpin - 82 Hm Aufstieg - 191 Hm Abstieg - **04:25** Stunden Gehzeit - 16.25 km Strecke

Njunjes Fjällstuga 437m - Kvikkjokk Fjällstation 320m

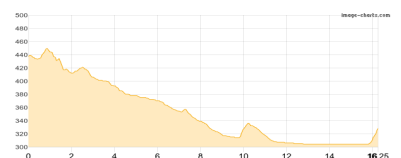


Etappe 46

Njunjes Fjällstuga - Kvikkjokk Fjällstation

Hochalpin - 82 Hm Aufstieg - 191 Hm Abstieg - **04:25** Stunden Gehzeit - 16.25 km Strecke

Njunjes Fjällstuga 437m - Kvikkjokk Fjällstation 320m



Alle Streckenprofile

Etappe 47

Pieskehaure Fjällstuga - Fjällstuga Vaimok-Vaimok Fjällstuga

Hochalpin - 695 Hm Aufstieg - 442 Hm Abstieg - 06:15 Stunden Gehzeit - 18.49 km Strecke

Pieskehaure Fjällstuga 593m - Fjällstuga Vaimok;Vaimok Fjällstuga 855m



Etappe 48

Pieskehaure Fjällstuga - Fjällstuga Vaimok-Vaimok Fjällstuga

Hochalpin - 695 Hm Aufstieg - 442 Hm Abstieg - 06:15 Stunden Gehzeit - 18.49 km Strecke

Pieskehaure Fjällstuga 593m - Fjällstuga Vaimok;Vaimok Fjällstuga 855m

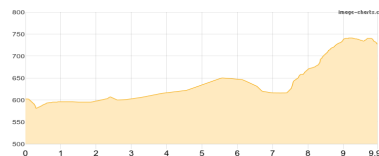


Etappe 49

Pieskehaure Fjällstuga - Mourkihytta

Skitour - 208 Hm Aufstieg - 83 Hm Abstieg - 02:55 Stunden Gehzeit - 9.97 km Strecke

Pieskehaure Fjällstuga 593m

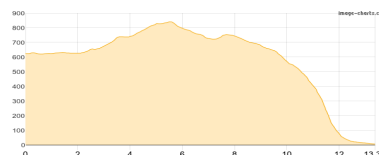


Etappe 50

Sitashytta - Skjombotn

Hochalpin - 268 Hm Aufstieg - 885 Hm Abstieg - 04:40 Stunden Gehzeit - 13.37 km Strecke

Sitashytta 617m - Skjombotn 5m



Etappe 51

Sitashytta - Skoaddej-vre

Wandern T4 - 615 Hm Aufstieg - 234 Hm Abstieg - 06:05 Stunden Gehzeit - 19.41 km Strecke

Sitashytta 617m - Skoaddejåvre 1003m



Etappe 52

Sitasjaure Fjällstuga - Ritsem Fjällstation

Hochalpin - 203 Hm Aufstieg - 324 Hm Abstieg - 05:45 Stunden Gehzeit - 20.4 km Strecke

Sitasjaure Fjällstuga 604m - Ritsem Fjällstation 482m

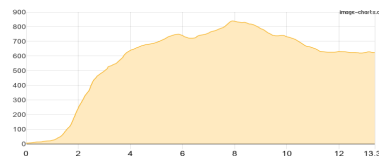


Etappe 53

Skjombotn - Sitashytta

Wandern - 878 Hm Aufstieg - 259 Hm Abstieg - 05:35 Stunden Gehzeit - 13.37 km Strecke

Skjombotn 5m - Sitashytta 617m



Etappe 54

Skoadej-vre - Gautelishytta

Hochalpin - 348 Hm Aufstieg - 486 Hm Abstieg - 05:10 Stunden Gehzeit - 16.3 km Strecke

Skoadejåvre 1003m - Gautelishytta 865m

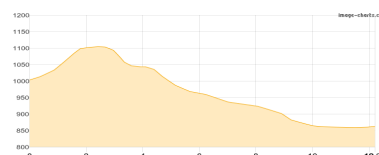


Etappe 55

Skoadej-vre - Gautelishytta 2

Hochalpin - 104 Hm Aufstieg - 245 Hm Abstieg - 03:30 Stunden Gehzeit - 12.21 km Strecke

Skoadejåvre 1003m - Gautelishytta 865m



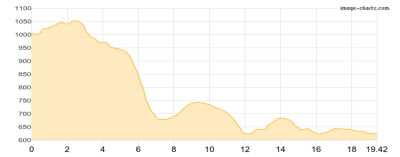
Alle Streckenprofile

Etappe 56

Skoadderjavre - Sitashytta

Hochalpin - 225 Hm Aufstieg - 605 Hm Abstieg - **05:50** Stunden Gehzeit - 19.42 km Strecke

Skoadderjavre 1003m - Sitashytta 617m

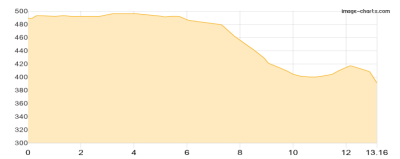


Etappe 57

STF Abiskojaure Fjällstuga - Abisko Turiststation

Hochalpin - 27 Hm Aufstieg - 125 Hm Abstieg - **03:30** Stunden Gehzeit - 13.16 km Strecke

STF Abiskojaure Fjällstuga 489m - Abisko Turiststation 381m

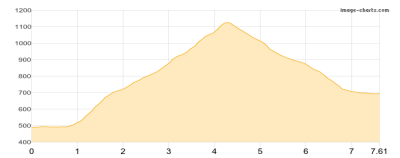


Etappe 58

STF Abiskojaure Fjällstuga - Kärsavagge

Hochalpin - 640 Hm Aufstieg - 436 Hm Abstieg - **04:00** Stunden Gehzeit - 7.61 km Strecke

STF Abiskojaure Fjällstuga 489m - Kärsavagge 696m

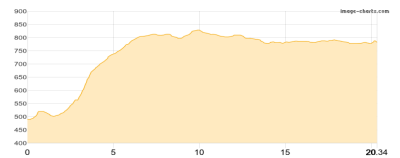


Etappe 59

STF Abiskojaure Fjällstuga - STF Alesjaure Fjällstuga

Hochalpin - 428 Hm Aufstieg - 135 Hm Abstieg - **05:55** Stunden Gehzeit - 20.34 km Strecke

STF Abiskojaure Fjällstuga 489m - STF Alesjaure Fjällstuga 779m

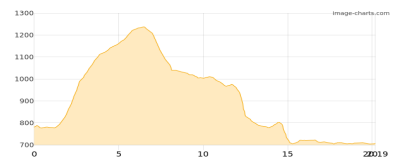


Etappe 60

STF Alesjaure Fjällstuga - Cunojavrihytta

Hochalpin - 550 Hm Aufstieg - 625 Hm Abstieg - **06:35** Stunden Gehzeit - 20.19 km Strecke

STF Alesjaure Fjällstuga 779m - Cunojavrihytta 719m

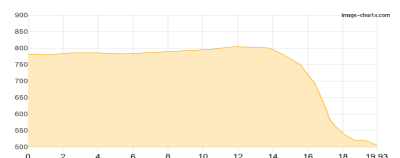


Etappe 61

STF Alesjaure Fjällstuga - STF Abiskojaure Fjällstuga

Hochalpin - 28 Hm Aufstieg - 304 Hm Abstieg - **05:20** Stunden Gehzeit - 19.93 km Strecke

STF Alesjaure Fjällstuga 779m - STF Abiskojaure Fjällstuga 489m

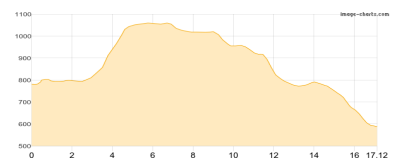


Etappe 62

STF Alesjaure Fjällstuga - STF Vistas Fjällstuga

Hochalpin - 324 Hm Aufstieg - 516 Hm Abstieg - **05:20** Stunden Gehzeit - 17.12 km Strecke

STF Alesjaure Fjällstuga 779m - STF Vistas Fjällstuga 587m

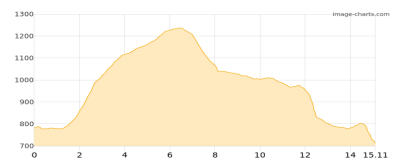


Etappe 63

STF Alesjaure Fjällstuga - Unna Allaks

Hochalpin - 513 Hm Aufstieg - 583 Hm Abstieg - **05:15** Stunden Gehzeit - 15.11 km Strecke

STF Alesjaure Fjällstuga 779m - Unna Allaks 700m

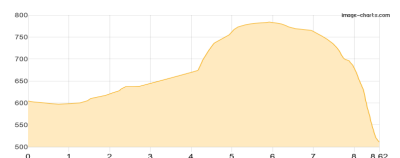


Etappe 64

STF Kaitumjaure Fjällstuga - STF Teusajaure Fjällstuga

Wandern T1 - 187 Hm Aufstieg - 280 Hm Abstieg - **02:45** Stunden Gehzeit - 8.62 km Strecke

STF Kaitumjaure Fjällstuga 603m - STF Teusajaure Fjällstuga 499m



Etappe 65

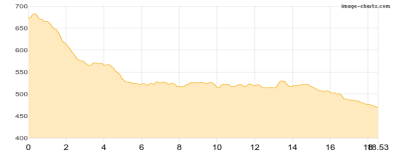
STF Kebnekaise Fjällstation - Nikkaluokta Sarri

Hochalpin - 103 Hm Aufstieg - 308 Hm Abstieg - **05:05** Stunden Gehzeit - 18.53 km Strecke

STF Kebnekaise Fjällstation 674m - Nikkaluokta Sarri 471m



Alle Streckenprofile

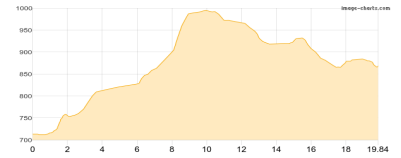


Etappe 66

STF Singi Fjällstuga - Hukejaure Fjällstuga

Hochalpin - 326 Hm Aufstieg - 170 Hm Abstieg - **05:40** Stunden Gehzeit - 19.84 km Strecke

STF Singi Fjällstuga 713m - Hukejaure Fjällstuga 873m

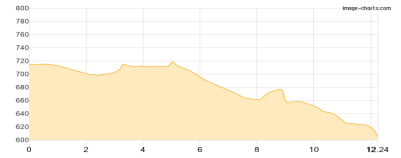


Etappe 67

STF Singi Fjällstuga - STF Kaitumjaure Fjällstuga

Wandern T1 - 48 Hm Aufstieg - 155 Hm Abstieg - **03:20** Stunden Gehzeit - 12.24 km Strecke

STF Singi Fjällstuga 713m - STF Kaitumjaure Fjällstuga 603m

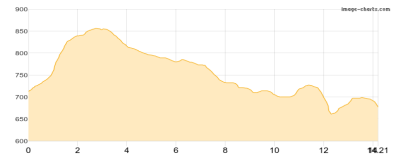


Etappe 68

STF Singi Fjällstuga - STF Kebnekaise Fjällstation

Hochalpin - 219 Hm Aufstieg - 255 Hm Abstieg - **04:10** Stunden Gehzeit - 14.21 km Strecke

STF Singi Fjällstuga 713m - STF Kebnekaise Fjällstation 674m



Etappe 69

STF Singi Fjällstuga - STF Sälka Fjällstuga

Hochalpin - 173 Hm Aufstieg - 67 Hm Abstieg - **03:10** Stunden Gehzeit - 11.19 km Strecke

STF Singi Fjällstuga 713m - STF Sälka Fjällstuga 866m



Etappe 70

STF Sälka Fjällstuga - Hukejaure Fjällstuga

Hochalpin - 314 Hm Aufstieg - 263 Hm Abstieg - **06:10** Stunden Gehzeit - 21.39 km Strecke

STF Sälka Fjällstuga 866m - Hukejaure Fjällstuga 873m

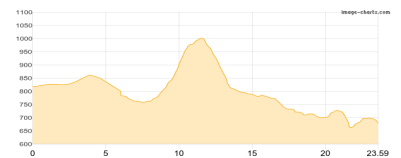


Etappe 71

STF Sälka Fjällstuga - STF Kebnekaise Fjällstation

Hochalpin - 363 Hm Aufstieg - 504 Hm Abstieg - **07:00** Stunden Gehzeit - 23.59 km Strecke

STF Sälka Fjällstuga 866m - STF Kebnekaise Fjällstation 674m

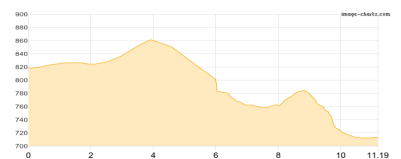


Etappe 72

STF Sälka Fjällstuga - STF Singi Fjällstuga

Hochalpin - 73 Hm Aufstieg - 178 Hm Abstieg - **03:05** Stunden Gehzeit - 11.19 km Strecke

STF Sälka Fjällstuga 866m - STF Singi Fjällstuga 713m

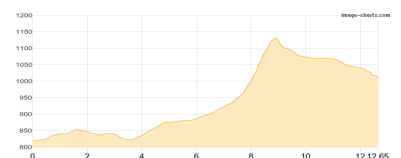


Etappe 73

STF Sälka Fjällstuga - STF Tjäktja Fjällstuga

Hochalpin - 348 Hm Aufstieg - 159 Hm Abstieg - **03:55** Stunden Gehzeit - 12.65 km Strecke

STF Sälka Fjällstuga 866m - STF Tjäktja Fjällstuga 1004m



Etappe 74

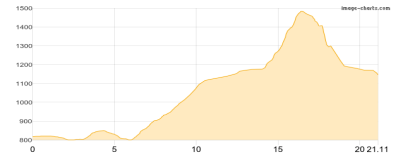
STF Sälka Fjällstuga - Tarfala

Hochalpin - 744 Hm Aufstieg - 417 Hm Abstieg - **06:55** Stunden Gehzeit - 21.11 km Strecke

STF Sälka Fjällstuga 866m - Tarfala 1139m



Alle Streckenprofile

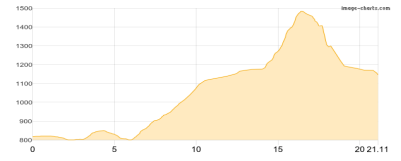


Etappe 75

STF Sälka Fjällstuga - Tarfala

Hochalpin - 744 Hm Aufstieg - 417 Hm Abstieg - **06:55** Stunden Gehzeit - 21.11 km Strecke

STF Sälka Fjällstuga 866m - Tarfala 1139m

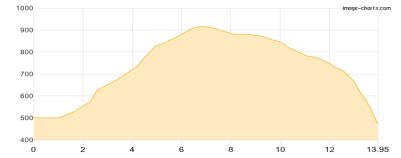


Etappe 76

STF Teusajaure Fjällstuga - STF Vakkotavare Fjällstuga

Wandern **T1** - 417 Hm Aufstieg - 444 Hm Abstieg - **04:40** Stunden Gehzeit - 13.95 km Strecke

STF Teusajaure Fjällstuga 499m - STF Vakkotavare Fjällstuga 470m

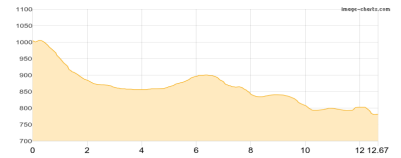


Etappe 77

STF Tjäktja Fjällstuga - STF Alesjaure Fjällstuga

Hochalpin - 73 Hm Aufstieg - 296 Hm Abstieg - **03:35** Stunden Gehzeit - 12.67 km Strecke

STF Tjäktja Fjällstuga 1004m - STF Alesjaure Fjällstuga 779m

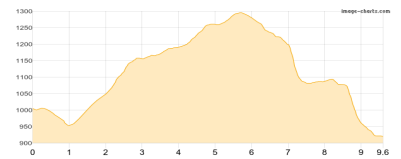


Etappe 78

STF Tjäktja Fjällstuga - STF Nallo Fjällstuga

Hochalpin - 365 Hm Aufstieg - 450 Hm Abstieg - **03:30** Stunden Gehzeit - 9.6 km Strecke

STF Tjäktja Fjällstuga 1004m - STF Nallo Fjällstuga 919m

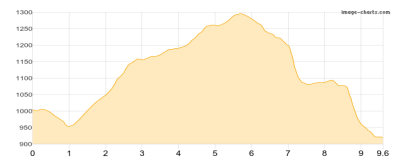


Etappe 79

STF Tjäktja Fjällstuga - STF Nallo Fjällstuga

Hochalpin - 365 Hm Aufstieg - 450 Hm Abstieg - **03:30** Stunden Gehzeit - 9.6 km Strecke

STF Tjäktja Fjällstuga 1004m - STF Nallo Fjällstuga 919m

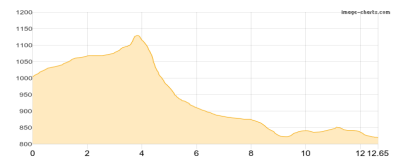


Etappe 80

STF Tjäktja Fjällstuga - STF Sälka Fjällstuga

Hochalpin - 159 Hm Aufstieg - 344 Hm Abstieg - **03:45** Stunden Gehzeit - 12.65 km Strecke

STF Tjäktja Fjällstuga 1004m - STF Sälka Fjällstuga 866m

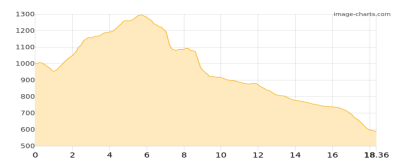


Etappe 81

STF Tjäktja Fjällstuga - STF Vistas Fjällstuga

Wandern - 370 Hm Aufstieg - 785 Hm Abstieg - **06:00** Stunden Gehzeit - 18.36 km Strecke

STF Tjäktja Fjällstuga 1004m - STF Vistas Fjällstuga 587m



Etappe 82

STF Vistas Fjällstuga - Bajip Cazajávri - STF Alesjaure Fjällstuga

Wandern - 400 Hm Aufstieg - 209 Hm Abstieg - **05:15** Stunden Gehzeit - 17.62 km Strecke

STF Vistas Fjällstuga 587m - STF Alesjaure Fjällstuga 779m




Etappe 83

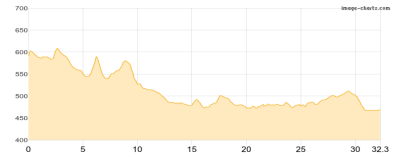
STF Vistas Fjällstuga - Nikkaluokta Sarri

Hochalpin - 290 Hm Aufstieg - 410 Hm Abstieg - **09:00** Stunden Gehzeit - 32.3 km Strecke

STF Vistas Fjällstuga 587m - Nikkaluokta Sarri 471m



Alle Streckenprofile

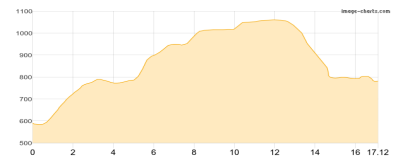


Etappe 84

STF Vistas Fjällstuga - STF Alesjaure Fjällstuga

Wandern - 512 Hm Aufstieg - 321 Hm Abstieg - **05:25** Stunden Gehzeit - 17.12 km Strecke

STF Vistas Fjällstuga 587m - STF Alesjaure Fjällstuga 779m



Etappe 85

STF Vistas Fjällstuga - Tarfala

Wandern - 1215 Hm Aufstieg - 639 Hm Abstieg - **07:50** Stunden Gehzeit - 17.36 km Strecke

STF Vistas Fjällstuga 587m - Tarfala 1139m



Etappe 86

STF Vistas Fjällstuga - Tarfala 2

Wandern - 1122 Hm Aufstieg - 559 Hm Abstieg - **07:45** Stunden Gehzeit - 19.73 km Strecke

STF Vistas Fjällstuga 587m - Tarfala 1139m

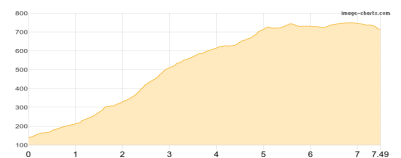


Etappe 87

Sulitjelma - Lomihytta

Wandern - 647 Hm Aufstieg - 72 Hm Abstieg - **03:20** Stunden Gehzeit - 7.49 km Strecke

Sulitjelma 138m - Lomihytta 711m

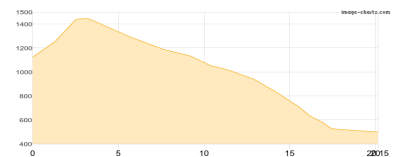


Etappe 88

Tarfala - Nikkaluokta Sarri

Hochalpin - 322 Hm Aufstieg - 948 Hm Abstieg - **06:40** Stunden Gehzeit - 20.15 km Strecke

Tarfala 1139m - Nikkaluokta Sarri 471m



Etappe 89

Tarfala - STF Kebnekaise Fjällstation

Hochalpin - 37 Hm Aufstieg - 497 Hm Abstieg - **02:15** Stunden Gehzeit - 6.75 km Strecke

Tarfala 1139m - STF Kebnekaise Fjällstation 674m

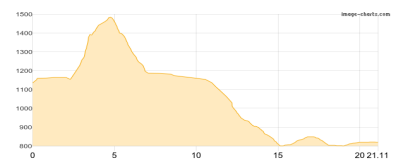


Etappe 90

Tarfala - STF Sälka Fjällstuga

Hochalpin - 433 Hm Aufstieg - 748 Hm Abstieg - **06:45** Stunden Gehzeit - 21.11 km Strecke

Tarfala 1139m - STF Sälka Fjällstuga 866m



Etappe 91

Tarrekaise Fjällstuga - Kvikkjokk Fjällstation

Hochalpin - 169 Hm Aufstieg - 358 Hm Abstieg - **06:25** Stunden Gehzeit - 23.07 km Strecke

Kvikkjokk Fjällstation 320m



Alle Streckenprofile

Etappe 92

Tarrekaise Fjällstuga - Njunjes Fjällstuga

Wandern - 88 Hm Aufstieg - 167 Hm Abstieg - **02:00** Stunden Gehzeit - 6.82 km Strecke

Njunjes Fjällstuga 437m



Etappe 93

Tarrekaise Fjällstuga - Njunjes Fjällstuga

Wandern - 88 Hm Aufstieg - 167 Hm Abstieg - **02:00** Stunden Gehzeit - 6.81 km Strecke

Tarrekaise Fjällstuga 514m - Njunjes Fjällstuga 437m



Etappe 94

Unna Allaks - Katterjåkk

Hochalpin - 617 Hm Aufstieg - 815 Hm Abstieg - **09:40** Stunden Gehzeit - 31.33 km Strecke

Unna Allaks 700m



Etappe 95

Unna Allaks - Cunojavrihytta

Wandern **T3** - 38 Hm Aufstieg - 42 Hm Abstieg - **01:25** Stunden Gehzeit - 5.12 km Strecke

Unna Allaks 700m - Cunojavrihytta 719m

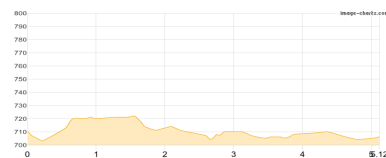


Etappe 96

Unna Allaks - Cunojavrihytta

Hochalpin - 38 Hm Aufstieg - 42 Hm Abstieg - **01:25** Stunden Gehzeit - 5.12 km Strecke

Unna Allaks 700m - Cunojavrihytta 719m



Etappe 97

Unna Allaks - Hunddalshytta

Wandern **T3** - 310 Hm Aufstieg - 320 Hm Abstieg - **06:40** Stunden Gehzeit - 23.32 km Strecke

Unna Allaks 700m - Hunddalshytta 687m



Etappe 98

Unna Allaks - Lossihytta

Hochalpin - 324 Hm Aufstieg - 313 Hm Abstieg - **06:10** Stunden Gehzeit - 21.24 km Strecke

Unna Allaks 700m - Lossihytta 706m

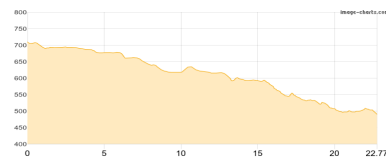


Etappe 99

Unna Allaks - STF Abiskojaure Fjällstuga

Hochalpin - 85 Hm Aufstieg - 305 Hm Abstieg - **06:10** Stunden Gehzeit - 22.77 km Strecke

Unna Allaks 700m - STF Abiskojaure Fjällstuga 489m

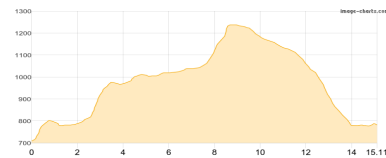


Etappe 100

Unna Allaks - STF Alesjaure Fjällstuga

Hochalpin - 580 Hm Aufstieg - 508 Hm Abstieg - **05:25** Stunden Gehzeit - 15.11 km Strecke

Unna Allaks 700m - STF Alesjaure Fjällstuga 779m





Alle Streckenprofile

Mögliche Unterkünfte

Caihnavaggihytta 1011 m, AV: k.A., Dusche: k.A., Schlafplätze: -

Cunojavrihytta 719 m, AV: k.A., Dusche: k.A., Schlafplätze: -

Gautelishytta 865 m, AV: k.A., Dusche: k.A., Schlafplätze: -

Lossihytta 706 m, AV: k.A., Dusche: k.A., Schlafplätze: -

Hunddalshytta 687 m, AV: k.A., Dusche: k.A., Schlafplätze: -

STF Abiskojaure Fjällstuga 489 m, AV: k.A., Dusche: k.A., Schlafplätze: -

STF Alesjaure Fjällstuga 779 m, AV: k.A., Dusche: k.A., Schlafplätze: -

Unna Allaks 700 m, AV: k.A., Dusche: k.A., Schlafplätze: -

Fjellbu 100 m, AV: k.A., Dusche: k.A., Schlafplätze: -

Skoaddejávre 1003 m, AV: k.A., Dusche: k.A., Schlafplätze: -

Fjällstuga Vaimok;Vaimok Fjällstuga 855 m, AV: k.A., Dusche: k.A., Schlafplätze: -

Tarrekaise Fjällstuga 514 m, AV: k.A., Dusche: k.A., Schlafplätze: -

Hukejaure Fjällstuga 873 m, AV: k.A., Dusche: k.A., Schlafplätze: -

STF Tjäktja Fjällstuga 1004 m, AV: k.A., Dusche: k.A., Schlafplätze: -

Sitasjaure Fjällstuga 604 m, AV: k.A., Dusche: k.A., Schlafplätze: -

STF Singi Fjällstuga 713 m, AV: k.A., Dusche: k.A., Schlafplätze: -

STF Sälka Fjällstuga 866 m, AV: k.A., Dusche: k.A., Schlafplätze: -

Kärsavagge 696 m, AV: k.A., Dusche: k.A., Schlafplätze: -

Lomihytta 711 m, AV: k.A., Dusche: k.A., Schlafplätze: -

Mourkihytta 714 m, AV: k.A., Dusche: k.A., Schlafplätze: -

Pieskehaure Fjällstuga 593 m, AV: k.A., Dusche: k.A., Schlafplätze: -

Njunjes Fjällstuga 437 m, AV: k.A., Dusche: k.A., Schlafplätze: -

Kvikkjokk Fjällstation 320 m, AV: k.A., Dusche: k.A., Schlafplätze: -

Sitashytta 617 m, AV: k.A., Dusche: k.A., Schlafplätze: -

Ritsem Fjällstation 482 m, AV: k.A., Dusche: k.A., Schlafplätze: -

STF Vistas Fjällstuga 587 m, AV: k.A., Dusche: k.A., Schlafplätze: -

STF Kaitumjaure Fjällstuga 603 m, AV: k.A., Dusche: k.A., Schlafplätze: -

STF Teusajaure Fjällstuga 499 m, AV: k.A., Dusche: k.A., Schlafplätze: -

STF Kebnekaise Fjällstation 674 m, AV: k.A., Dusche: k.A., Schlafplätze: -

Nikkaluokta Sarri 471 m, AV: k.A., Dusche: k.A., Schlafplätze: -

Tarfala 1139 m, AV: k.A., Dusche: k.A., Schlafplätze: -

STF Vakkotavare Fjällstuga 470 m, AV: k.A., Dusche: k.A., Schlafplätze: -

STF Nallo Fjällstuga 919 m, AV: k.A., Dusche: k.A., Schlafplätze: -