



Sarek

Typ:	Strecke	Gehzeit:	59:25 Stunden
Etappen:	5	Aufstieg:	4265 Hm
Länge:	192.72 km	Abstieg:	4137 Hm
Zeitraum:	00.00.0000 - 00.00.0000		

Etappe 1

Part 1 - Kvikkjokk Fjällstation - Gasska Njoatsosjávrr

Wandern **T1** - 1378 Hm Aufstieg - 826 Hm Abstieg - **15:15** Stunden Gehzeit - 48.67 km Strecke

Kvikkjokk Fjällstation 320m

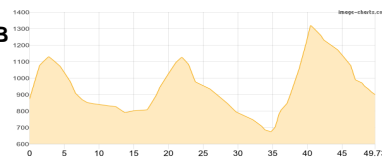


Etappe 2

Part 2 - Njoatsosjávrr - Jiegnavagge - Alggavagge - Niejdariehpvagge - Sarvesvagge - Jieghavagge - B

Wandern - 1236 Hm Aufstieg - 1211 Hm Abstieg - **15:40** Stunden Gehzeit - 49.73 km Strecke

Algajavvre 754m

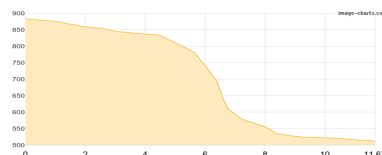


Etappe 3

Part 3 - Bro - Gadokvagge - Rapadalen - Litnokstugan

Wandern - 0 Hm Aufstieg - 371 Hm Abstieg - **03:15** Stunden Gehzeit - 11.67 km Strecke

Litnokstugan 509m

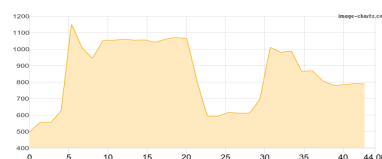


Etappe 4

Part 4 - Laitaure-Nordufer - Aktse-Hütten - Skierffe - Sarkistugan - Skarja

Wandern - 1430 Hm Aufstieg - 1145 Hm Abstieg - **14:35** Stunden Gehzeit - 44.06 km Strecke

Laitaure - Nordufer 496m - Aktse-Hütten 560m - Skierffe 1179m - Sarkistugan 598m

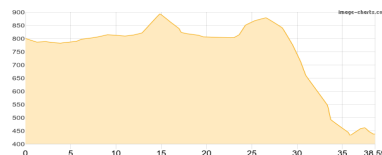


Etappe 5

Part 5 - Mikkastugan - Bierikjavarre - Suorva

Wandern - 221 Hm Aufstieg - 584 Hm Abstieg - **10:35** Stunden Gehzeit - 38.59 km Strecke

Mikkastugan - hjälptelefon 800m





Sarek

Mögliche Unterkünfte

Kvikkjokk Fjällstation 320 m, AV: k.A., Dusche: k.A., Schlafplätze: -

Aktse-Hütten 560 m, AV: k.A., Dusche: k.A., Schlafplätze: -