



Valle Maira

Typ: **Rundtour**
Etappen: **9**
Länge: **82.34 km**
Zeitraum: .. - ..

Gehzeit: **40:32 Stunden**
Aufstieg: **5481 Hm**
Abstieg: **5491 Hm**

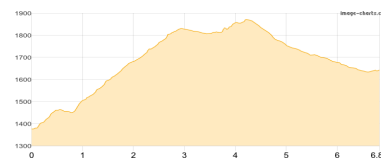
Etappe 1: Ruhetag

Etappe 2

San Martino - Elva Serre

Wandern **T1** - 563 Hm Aufstieg - 297 Hm Abstieg - **03:30** Stunden Gehzeit - 6.83 km Strecke

San Martino 1380m - Elva Serre 1639m



Etappe 3

Elva Serre - Allemandi - La Carlina

Wandern **T1** - 946 Hm Aufstieg - 1269 Hm Abstieg - **07:50** Stunden Gehzeit - 16.21 km Strecke

Elva Serre 1639m - La Carlina 1314m



Etappe 4

La Carlina - Ponte Maira - Rifugio Campo Base

Wandern **T1** - 767 Hm Aufstieg - 437 Hm Abstieg - **05:45** Stunden Gehzeit - 15.34 km Strecke

La Carlina 1314m - Ponte Maira 1412m - Rifugio Campo Base 1650m



Etappe 5

Rifugio Campo Base - Colle Ciarbonet - Locanda di Chialvetta

Wandern **T2** - 742 Hm Aufstieg - 907 Hm Abstieg - **06:10** Stunden Gehzeit - 13.95 km Strecke

Rifugio Campo Base 1650m - Colle Ciarbonet 2206m - Locanda di Chialvetta 1494m

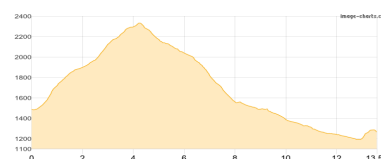


Etappe 6

Locanda di Chialvetta - Soglio Bue - Rifugio Lou Lindal - Finello

Wandern **T2** - 979 Hm Aufstieg - 1198 Hm Abstieg - **07:30** Stunden Gehzeit - 13.59 km Strecke

Locanda di Chialvetta 1494m - Soglio Bue 2413m - Rifugio Lou Lindal 1539m





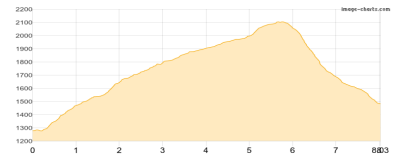
Valle Maira

Etappe 7

Finello - Palent

Wandern **T3** - 844 Hm Aufstieg - 639 Hm Abstieg - **05:10** Stunden Gehzeit - 8.03 km Strecke

Finello 1285m - Monte Buch 2111m - Rifugio Escursionistico Palent 1504m



Etappe 8

Rifugio Escursionistico Palent - Madonna di Aramola - Po - San Martino

Wandern **T2** - 640 Hm Aufstieg - 744 Hm Abstieg - **04:45** Stunden Gehzeit - 8.39 km Strecke

Rifugio Escursionistico Palent 1504m - San Martino 1380m



Etappe 9: Ruhetag



Valle Maira

Mögliche Unterkünfte

San Martino 1380 m, AV: k.A., Dusche: k.A., Schlafplätze: -

La Carlina 1314 m, AV: k.A., Dusche: k.A., Schlafplätze: -

Rifugio Campo Base 1650 m, AV: k.A., Dusche: k.A., Schlafplätze: -

Rifugio Lou Lindal 1539 m, AV: k.A., Dusche: k.A., Schlafplätze: -

Rifugio Escursionistico Palent 1504 m, AV: k.A., Dusche: k.A., Schlafplätze: -

Persönliche Anmerkungen

Antipasti und alte Wege - Mairaweg (Percosi Occitani)

2. Tag Etappe 5

3. Tag Etappe 6

4. Tag Etappe 7

5. Tag Etappe 8

6. Tag Etappe 9

7. Tag Etappe10

8. Tag Etappe11