



Lasörlingrunde

Typ: **Hufeisen**
Etappen: **4**
Länge: **33.77 km**
Zeitraum: **22.06.2024 - 24.06.2024**

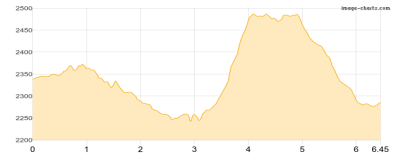
Gehzeit: **17:43 Stunden**
Aufstieg: **2118 Hm**
Abstieg: **3046 Hm**

Etappe 1 22.06.2024 Samstag

Zupalseehütte - Lasörlinghütte

Wandern **T2** - 384 Hm Aufstieg - 437 Hm Abstieg - **03:05** Stunden Gehzeit - 6.45 km Strecke

Zupalseehütte 2346m - Lasörlinghütte 2293m

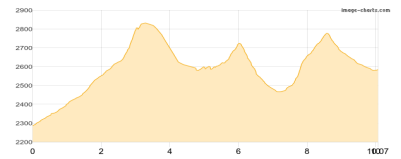


Etappe 2 23.06.2024 Sonntag

Lasörlinghütte - Neue Reichenberger Hütte

Wandern **T3** - 1047 Hm Aufstieg - 751 Hm Abstieg - **06:15** Stunden Gehzeit - 10.07 km Strecke

Lasörlinghütte 2293m - Neue Reichenberger Hütte 2586m

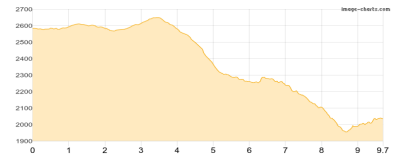


Etappe 3 24.06.2024 Montag

Neue Reichenberger Hütte - Clarahütte

Wandern **T3** - 347 Hm Aufstieg - 895 Hm Abstieg - **04:15** Stunden Gehzeit - 9.7 km Strecke

Neue Reichenberger Hütte 2586m - Clarahütte 2038m

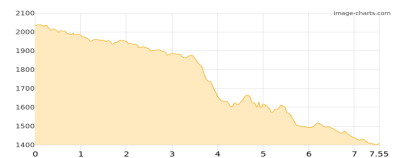


Etappe 4

Clarahütte - Ströden

Wandern **T2** - 340 Hm Aufstieg - 963 Hm Abstieg - **04:05** Stunden Gehzeit - 7.55 km Strecke

Clarahütte 2038m - Ströden 1403m





Lasörlingrunde

Mögliche Unterkünfte

Zupalseehütte 2346 m, privat, Dusche: ja, mobil: +43 650 5457402, Schlafplätze: 39

Lasörlinghütte 2293 m, privat, Dusche: ja, Tel: +43 664 9758899, Schlafplätze: 65

Neue Reichenberger Hütte 2586 m, ÖAV, Dusche: ja, Tel: +43 4873 5580, mobil: +49 15156049308, Schlafplätze: 60

Clarahütte 2038 m, DAV, Dusche: ja, Tel: +43 664 9758893, Schlafplätze: 18