



Innsbruck - Zillertal

Typ: **Rundtour**
Etappen: **4**
Länge: **56.57 km**
Zeitraum: **.. - ..**

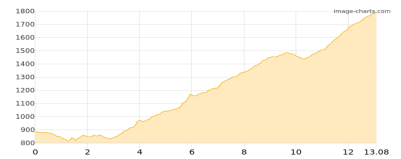
Gehzeit: **27:17 Stunden**
Aufstieg: **3635 Hm**
Abstieg: **3635 Hm**

Etappe 1

Weerberg Gh Kirchenwirt - Weidener Hütte

Wandern **T2** - 1140 Hm Aufstieg - 235 Hm Abstieg - **06:10** Stunden Gehzeit - 13.08 km Strecke

Weidener Hütte 1799m

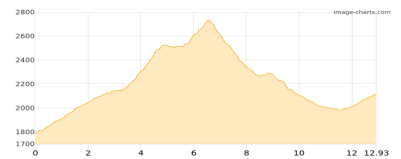


Etappe 2

Weidener Hütte - Rastkogel - Rastkogelhütte

Wandern **T3** - 1159 Hm Aufstieg - 838 Hm Abstieg - **07:15** Stunden Gehzeit - 12.93 km Strecke

Weidener Hütte 1799m - Rastkogel 2762m - Rastkogelhütte 2124m

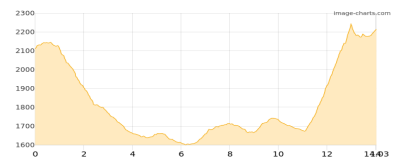


Etappe 3

Rastkogelhütte - Sidanjoch - Kuhmesser - Kellerjochhütte

Wandern **T2** - 952 Hm Aufstieg - 848 Hm Abstieg - **06:55** Stunden Gehzeit - 14.03 km Strecke

Rastkogelhütte 2124m - Sidanjoch 2127m - Kuhmesser 2264m - Kellerjochhütte 2237m

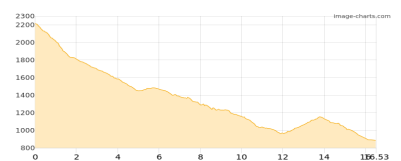


Etappe 4

Kellerjochhütte - Naunzalm Hochleger - Naunzalm Niederleger -

Wandern **T2** - 384 Hm Aufstieg - 1714 Hm Abstieg - **07:00** Stunden Gehzeit - 16.53 km Strecke

Kellerjochhütte 2237m - Naunzalm Hochleger 1837m - Naunzalm Niederleger 1600m





Innsbruck - Zillertal

Mögliche Unterkünfte

Weidener Hütte 1799 m, DAV, Dusche: ja, Tel: +43 664 88109940, mobil: +43 5224 22525, Schlafplätze: 56

Rastkogelhütte 2124 m, DAV, Dusche: ja, Tel: +43 664 920 75 23, mobil: +43 680 2257124, Schlafplätze: 80

Kellerjochhütte 2237 m, ÖAV, Dusche: k.A., mobil: +43 664 2202612, Schlafplätze: 30

Naunzalm Hochleger 1837 m, AV: k.A., Dusche: k.A., Schlafplätze: -

Naunzalm Niederleger 1600 m, AV: k.A., Dusche: k.A., Schlafplätze: -