



# Berechtesgaden Optie 1

Typ: Gehzeit: **19:26 Stunden**  
Etappen: **4** Aufstieg: **3778 Hm**  
Länge: **48.32 km** Abstieg: **3785 Hm**  
Zeitraum: .. - ..

## Etappe 1

### Königssee - Watzmannhaus

Berglauf - 1365 Hm Aufstieg - 65 Hm Abstieg - **02:30** Stunden Gehzeit - 9.8 km Strecke

Watzmannhaus 1930m

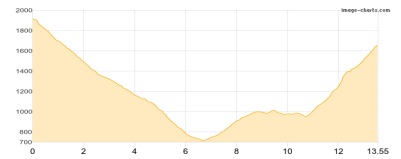


## Etappe 2

### Watzmannhaus - Blaueishütte

Wandern **T2** - 1068 Hm Aufstieg - 1325 Hm Abstieg - **08:00** Stunden Gehzeit - 13.55 km Strecke

Watzmannhaus 1930m - Blaueishütte 1680m

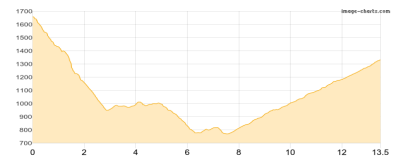


## Etappe 3

### Blaueishütte - Wimbachgrieshütte

Wandern **T2** - 737 Hm Aufstieg - 1063 Hm Abstieg - **06:20** Stunden Gehzeit - 13.5 km Strecke

Blaueishütte 1680m - Wimbachgrieshütte 1326m

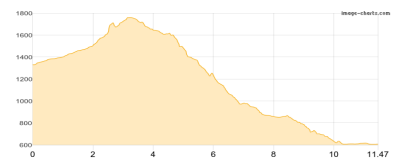


## Etappe 4

### Wimbachgrieshütte - Schrainbachalm - St- Bartholomä

Berglauf - 608 Hm Aufstieg - 1332 Hm Abstieg - **02:40** Stunden Gehzeit - 11.47 km Strecke

Wimbachgrieshütte 1326m - Schrainbachalm 876m - St. Bartholomä 606m





## Berechtesgaden Optie 1

### Mögliche Unterkünfte

Watzmannhaus 1930 m, DAV, Dusche: nein, Tel: +49 8652 964222, Schlafplätze: 210

Blaueishütte 1680 m, DAV, Dusche: ja, Tel: +49 8657 271, Schlafplätze: 82

Wimbachgrieshütte 1326 m, Naturfreunde, Dusche: ja, Tel: +49 8657 344, Schlafplätze: 48