



Berchtesgaden Alternatief

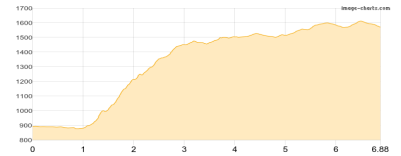
Typ:	Strecke	Gehzeit:	20:30 Stunden
Etappen:	4	Aufstieg:	3288 Hm
Länge:	43.68 km	Abstieg:	3574 Hm
Zeitraum:	.. - ..		

Etappe 1

Schwarzbachwacht - Neue Traunsteiner Hütte

Wandern **T3** - 862 Hm Aufstieg - 184 Hm Abstieg - **04:20** Stunden Gehzeit - 6.88 km Strecke

Schwarzbachwacht 886m - Neue Traunsteiner Hütte 1560m

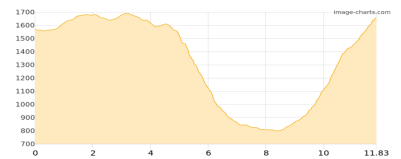


Etappe 2

Neue Traunsteiner Hütte - Blaeishütte

Wandern **T4** - 1081 Hm Aufstieg - 995 Hm Abstieg - **07:15** Stunden Gehzeit - 11.83 km Strecke

Neue Traunsteiner Hütte 1560m - Blaeishütte 1680m

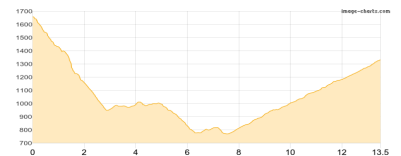


Etappe 3

Blaeishütte - Wimbachgrieshütte

Wandern **T2** - 737 Hm Aufstieg - 1063 Hm Abstieg - **06:20** Stunden Gehzeit - 13.5 km Strecke

Blaeishütte 1680m - Wimbachgrieshütte 1326m

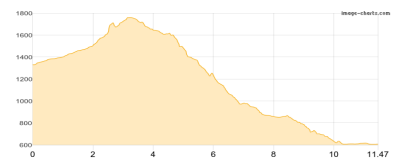


Etappe 4

Wimbachgrieshütte - Schrainbachalm - St- Bartholomä

Berglauf - 608 Hm Aufstieg - 1332 Hm Abstieg - **02:40** Stunden Gehzeit - 11.47 km Strecke

Wimbachgrieshütte 1326m - Schrainbachalm 876m - St. Bartholomä 606m





Berchtesgaden Alternatief

Mögliche Unterkünfte

Neue Traunsteiner Hütte 1560 m, DAV, Dusche: k.A., Tel: +49 171 4378919, Schlafplätze: 198

Blaueishütte 1680 m, DAV, Dusche: ja, Tel: +49 8657 271, Schlafplätze: 82

Wimbachgrieshütte 1326 m, Naturfreunde, Dusche: ja, Tel: +49 8657 344, Schlafplätze: 48