



# Königssee 2024 (4 Tage/Etappen)

Typ: **Hufeisen**  
Etappen: **4**  
Länge: **46.68 km**  
Zeitraum: **.. - ..**

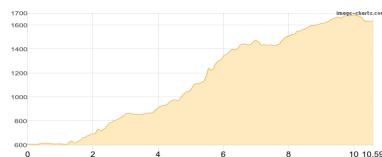
Gehzeit: **29:06 Stunden**  
Aufstieg: **4277 Hm**  
Abstieg: **4267 Hm**

## Etappe 1

### St- Bartholomä - Sigeretplatte - Kärlingerhaus

Wandern **T4** - 1298 Hm Aufstieg - 269 Hm Abstieg - **06:25** Stunden Gehzeit - 10.59 km Strecke

St. Bartholomä 606m - Sigeretplatte 1200m - Kärlingerhaus 1638m

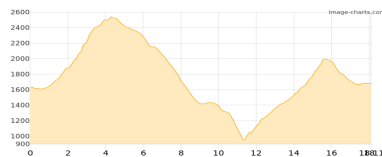


## Etappe 2

### Kärlingerhaus - Funtenseetauern - Wasseralm in der Röth - Gotzenalm

Wandern **T4** - 2073 Hm Aufstieg - 2022 Hm Abstieg - **13:20** Stunden Gehzeit - 18.11 km Strecke

Kärlingerhaus 1638m - Funtenseetauern 2578m - Wasseralm in der Röth 1423m



## Etappe 3

### Gotzenalm - Schneibstein - Carl-von-Stahl-Haus

Wandern **T4** - 803 Hm Aufstieg - 757 Hm Abstieg - **05:25** Stunden Gehzeit - 9.5 km Strecke

Gotzenalm 1685m - Schneibstein 2276m - Carl-von-Stahl-Haus 1736m

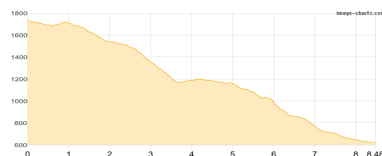


## Etappe 4

### Carl-von-Stahl-Haus - Mittelstation Jennerbahn - Dörfel

Wandern **T2** - 103 Hm Aufstieg - 1219 Hm Abstieg - **03:55** Stunden Gehzeit - 8.48 km Strecke

Carl-von-Stahl-Haus 1736m - Mittelstation Jennerbahn 1200m - Dörfel 613m





## Königssee 2024 (4 Tage/Etappen)

### Mögliche Unterkünfte

Kärlingerhaus 1638 m, DAV, Dusche: ja, Tel: +49 (0)8652-6019901, Schlafplätze: 203

Wasseralm in der Röth 1423 m, DAV, Dusche: nein, Tel: +49 8652 609 11 60, Schlafplätze: 40

Gotzenalm 1685 m, AV: k.A., Dusche: nein, Tel: +49 8652 690900, Schlafplätze: 101

Carl-von-Stahl-Haus 1736 m, ÖAV, Dusche: ja, Tel: +49 8652 6559922, Schlafplätze: 94