



Allgäurunde

Typ: **Rundtour**
Etappen: **5**
Länge: **36.59 km**
Zeitraum: .. - ..

Gehzeit: **23:12 Stunden**
Aufstieg: **3025 Hm**
Abstieg: **4067 Hm**

Etappe 1

Fellhorn - Fiderepasshütte

Wandern **T4** - 541 Hm Aufstieg - 433 Hm Abstieg - **03:25** Stunden Gehzeit - 5.7 km Strecke

Fellhorn (Station) 1967m - Fiderepasshütte 2070m



Etappe 2

Fiderepasshütte - Mindelheimer Hütte

Wandern **T4** - 457 Hm Aufstieg - 496 Hm Abstieg - **03:15** Stunden Gehzeit - 5.05 km Strecke

Fiderepasshütte 2070m - Mindelheimer Hütte 2013m

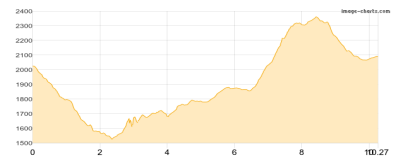


Etappe 3

Mindelheimer Hütte - Rappenseehütte

Wandern **T3** - 1187 Hm Aufstieg - 1122 Hm Abstieg - **07:35** Stunden Gehzeit - 10.27 km Strecke

Mindelheimer Hütte 2013m - Schänzlesee 1778m - Rappenseehütte 2091m

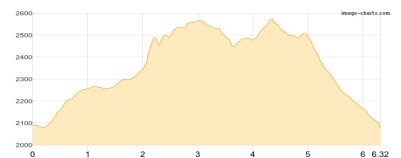


Etappe 4

Rappenseehütte - Waltenbergerhaus

Wandern **T4** - 742 Hm Aufstieg - 751 Hm Abstieg - **04:50** Stunden Gehzeit - 6.32 km Strecke

Rappenseehütte 2091m - Bockkarscharte 2504m - Waltenbergerhaus 2084m

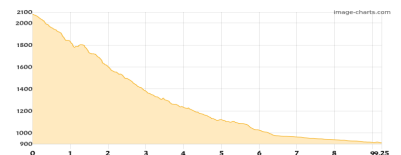


Etappe 5

Waltenbergerhaus - Obersdorf

Wandern **T4** - 98 Hm Aufstieg - 1265 Hm Abstieg - **04:10** Stunden Gehzeit - 9.25 km Strecke

Waltenbergerhaus 2084m - Faistenoy 913m





Allgäurunde

Mögliche Unterkünfte

Fiderepasshütte 2070 m, DAV, Dusche: nein, Tel: +43 664 3203676, Schlafplätze: 120

Mindelheimer Hütte 2013 m, DAV, Dusche: nein, Tel: +49 8322 700153, Schlafplätze: 120

Rappenseehütte 2091 m, DAV, Dusche: ja, Tel: +49 8322 700155, Schlafplätze: 342

Waltenbergerhaus 2084 m, DAV, Dusche: nein, Tel: +49 8379 7486, Schlafplätze: 73