



# Hüttentour Stubaier Alpen

Typ: **Hufeisen**  
Etappen: **4**  
Länge: **24.98 km**  
Zeitraum: **.. - ..**


Gehzeit: **13:58 Stunden**  
Aufstieg: **2024 Hm**  
Abstieg: **2013 Hm**

## Etappe 1

### Fieglhütte - Siegerlandhütte

Wandern - 778 Hm Aufstieg - 38 Hm Abstieg - **03:45** Stunden Gehzeit - 7.89 km Strecke

Fiegls Gasthaus 1956m - Siegerlandhütte 2710m

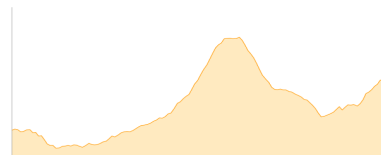


## Etappe 2

### Siegerlandhütte - Hildesheimer Hütte

Wandern - 580 Hm Aufstieg - 396 Hm Abstieg - **03:25** Stunden Gehzeit - 5.25 km Strecke

Siegerlandhütte 2710m - Hildesheimer Hütte 2899m

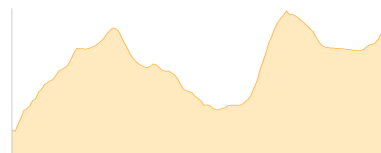


## Etappe 3

### Hildesheimer Hütte - Hochstubaihütte

Hochalpin - 622 Hm Aufstieg - 349 Hm Abstieg - **03:30** Stunden Gehzeit - 5.93 km Strecke

Hildesheimer Hütte 2899m - Hochstubaihütte 3174m



## Etappe 4

### Hochstubaihütte - Kleblealm

Hochalpin - 44 Hm Aufstieg - 1230 Hm Abstieg - **03:20** Stunden Gehzeit - 5.91 km Strecke

Hochstubaihütte 3174m - Kleblealm 1983m





# Hüttentour Stubaier Alpen

## Mögliche Unterkünfte

Fiegls Gasthaus 1956 m, privat, Dusche: ja, mobil: +43 664 8617341, Schlafplätze: 18

Siegerlandhütte 2710 m, DAV, Dusche: k.A., Tel: +43 664 8667935, mobil: +43 664 2414040, Schlafplätze: 49

Hildesheimer Hütte 2899 m, DAV, Dusche: k.A., Tel: +43 5254 2300, Schlafplätze: 80

Hochstubaihütte 3174 m, DAV, Dusche: k.A., Tel: +43 720 920305, mobil: +43 664 2665290, Schlafplätze: 42

Kleblealm 1983 m, privat, Dusche: k.A., Tel: +43 5254 3245, mobil: +43 664 2141575, Schlafplätze: 34

## Persönliche Anmerkungen

292Andrea, Marita und Friedhelm