



# Wanderung bei Mittelberg

Typ: **Rundtour**  
Etappen: **4**  
Länge: **26.37 km**  
Zeitraum: **.. - ..**

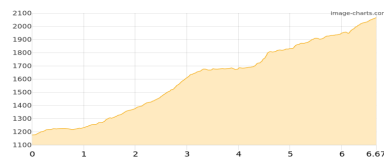
Gehzeit: **13:49 Stunden**  
Aufstieg: **1895 Hm**  
Abstieg: **1895 Hm**

## Etappe 1

### Schwendle - Innere Kuhgehrenalpe - Fiderepasshütte

Wandern **T2** - 956 Hm Aufstieg - 67 Hm Abstieg - **04:15** Stunden Gehzeit - 6.67 km Strecke

Schwendle 1171m - Innere Kuhgehrenalpe 1673m - Fiderepasshütte 2070m

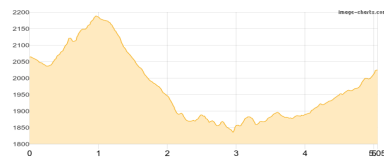


## Etappe 2

### Fiderepasshütte - Mindelheimer Hütte

Wandern **T4** - 457 Hm Aufstieg - 496 Hm Abstieg - **03:15** Stunden Gehzeit - 5.05 km Strecke

Fiderepasshütte 2070m - Mindelheimer Hütte 2013m

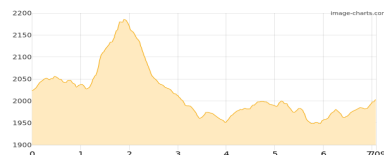


## Etappe 3

### Mindelheimer Hütte - Widdersteinhütte

Wandern **T2** - 383 Hm Aufstieg - 403 Hm Abstieg - **03:10** Stunden Gehzeit - 7.09 km Strecke

Mindelheimer Hütte 2013m - Widdersteinhütte 2015m



## Etappe 4

### Widdersteinhütte - Schwendle

Wandern **T4** - 99 Hm Aufstieg - 929 Hm Abstieg - **03:15** Stunden Gehzeit - 7.56 km Strecke

Widdersteinhütte 2015m - Schwendle 1171m





# Wanderung bei Mittelberg

## Mögliche Unterkünfte

Fiderepasshütte 2070 m, DAV, Dusche: nein, Tel: +43 664 3203676, Schlafplätze: 120

Mindelheimer Hütte 2013 m, DAV, Dusche: nein, Tel: +49 8322 700153, Schlafplätze: 120

Widdersteinhütte 2015 m, privat, Dusche: k.A., Tel: +43 664 3912524, Schlafplätze: 25