



# Surfen auf dem Steinernen Meer

Typ: **Rundtour**  
Etappen: **4**  
Länge: **31.13 km**  
Zeitraum: .. - ..

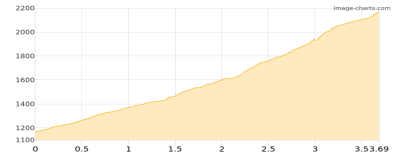
Gehzeit: **19:22 Stunden**  
Aufstieg: **2889 Hm**  
Abstieg: **2874 Hm**

## Etappe 1

### Parkplatz Sandten - Riemannhaus

Wandern **T2** - 1009 Hm Aufstieg - 15 Hm Abstieg - **03:50** Stunden Gehzeit - 3.69 km Strecke

Parkplatz Sandten 1176m - Riemannhaus 2177m

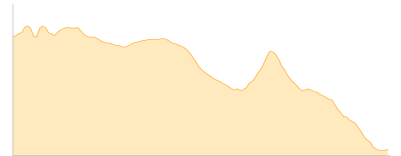


## Etappe 2

### Riemannhaus - Sommerstein - Viehkogel - Kärlingerhaus

Wandern - 417 Hm Aufstieg - 936 Hm Abstieg - **04:20** Stunden Gehzeit - 8.37 km Strecke

Riemannhaus 2177m - Sommerstein 2306m - Viehkogel 2075m - Kärlingerhaus 1638m



## Etappe 3

### Kärlingerhaus - Ingolstädter Haus - Großer Hundstod - Ingolstädter Haus

Wandern **T4** - 1122 Hm Aufstieg - 641 Hm Abstieg - **06:10** Stunden Gehzeit - 8.89 km Strecke

Kärlingerhaus 1638m - Ingolstädter Haus 2119m - Großer Hundstod 2593m - Ingolstädter Haus 2119m

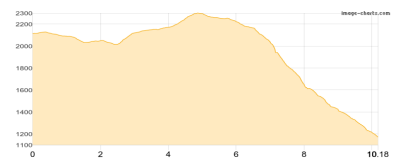


## Etappe 4

### Ingolstädter Haus - Riemannhaus - Parkplatz Sandten

Wandern **T2** - 341 Hm Aufstieg - 1282 Hm Abstieg - **05:00** Stunden Gehzeit - 10.18 km Strecke

Ingolstädter Haus 2119m - Riemannhaus 2177m - Parkplatz Sandten 1176m





## Surfen auf dem Steinernen Meer

### Mögliche Unterkünfte

Riemannhaus 2177 m, DAV, Dusche: ja, Tel: +43 6582 73300, Schlafplätze: 104

Kärlingerhaus 1638 m, DAV, Dusche: ja, Tel: +49 (0)8652-6019901, Schlafplätze: 203

Ingolstädter Haus 2119 m, DAV, Dusche: ja, Tel: +43 6582 8353, mobil: +43 664 1605733, Schlafplätze: 115