



Dolomiten 2024 - Rosengarten bis Drei Zinnen

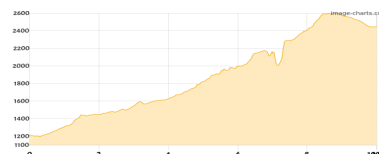
Typ:	Strecke	Gehzeit:	64:50 Stunden
Etappen:	6	Aufstieg:	9176 Hm
Länge:	117.81 km	Abstieg:	9117 Hm
Zeitraum:	00.00.0000 - 00.00.0000		

Etappe 1

Dolomiten 2024 - Etappe 1

Wandern **T3** - 1796 Hm Aufstieg - 561 Hm Abstieg - **08:25** Stunden Gehzeit - 10.01 km Strecke

Grasleitenhütte 2165m - Tierser Alpl 2440m

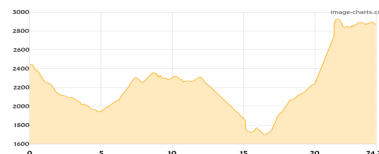


Etappe 2

Dolomiten 2024 - Etappe 2

Wandern **T2** - 2069 Hm Aufstieg - 1643 Hm Abstieg - **13:30** Stunden Gehzeit - 24.29 km Strecke

Tierser Alpl 2440m - Plattkofelhütte 2300m - Rifugio Salei 2225m - Pradel 1725m - Sass Pordoi 2950m - Rifugio Boe 2871m

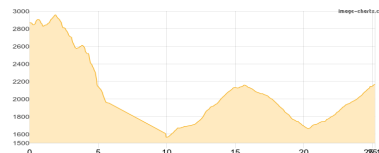


Etappe 3

Dolomiten 2024 - Etappe 3

Wandern **T4** - 1402 Hm Aufstieg - 2105 Hm Abstieg - **12:15** Stunden Gehzeit - 25.19 km Strecke

Rifugio Boe 2871m - L Antersass 2907m - Pisciaduhütte 2585m - Valparolapass 2168m

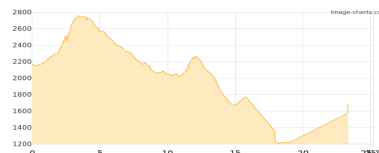


Etappe 4

Dolomiten 2024 - Etappe 4

Wandern **T3** - 1992 Hm Aufstieg - 2212 Hm Abstieg - **14:25** Stunden Gehzeit - 25.19 km Strecke

Valparolapass 2168m - Rifugio Lagazuoi 2750m - For.Col dei Bos 2313m - Rifugio Pomedes 2203m - Col Druscie 1761m - Talstation Lift Son Forca 1692m - Rifugio San Forca 2215m



Etappe 5

Dolomiten 2024 - Etappe 5

Wandern **T2** - 1021 Hm Aufstieg - 888 Hm Abstieg - **07:20** Stunden Gehzeit - 15.39 km Strecke

Rifugio San Forca 2215m - Misurinasee 1756m - Rifugio Fonda-Savio 2367m

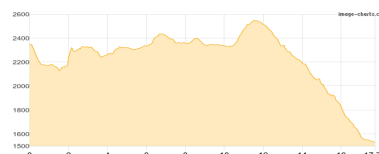


Etappe 6

Dolomiten 2024 - Etappe 6

Wandern **T4** - 896 Hm Aufstieg - 1708 Hm Abstieg - **08:50** Stunden Gehzeit - 17.74 km Strecke

Rifugio Fonda-Savio 2367m - Rifugio Auronzo 2320m - Rifugio Lavaredo 2344m - Dreizinnenhütte 2405m - Büllelejoch 2522m - Zsigmondy-Hütte 2224m - Talschlusshütte 1548m





Dolomiten 2024 - Rosengarten bis Drei Zinnen

Mögliche Unterkünfte

Grasleitenhütte 2165 m, CAI, Dusche: k.A., Tel: +39 0471 642103, Schlafplätze: -

Tierser Alpl 2440 m, privat, Dusche: k.A., Schlafplätze: -

Plattkofelhütte 2300 m, AV: k.A., Dusche: k.A., Schlafplätze: -

Rifugio Salei 2225 m, AV: k.A., Dusche: k.A., Schlafplätze: -

Rifugio Boe 2871 m, SAT, Dusche: k.A., Schlafplätze: -

Pisciaduhütte 2585 m, CAI, Dusche: ja, Tel: +39 0471 836 292, mobil: +39 335 60 96 141, Schlafplätze: 100

Valparolapass 2168 m, privat, Dusche: ja, Tel: +39 0436 866556, Schlafplätze: -

Rifugio Lagazuoi 2750 m, AV: k.A., Dusche: k.A., Tel: +39 0436 867303, mobil: +39 340 7195306, Schlafplätze: 74

Rifugio Pomedes 2203 m, AV: k.A., Dusche: k.A., Tel: +39 0436 862061, Schlafplätze: -

Rifugio San Forca 2215 m, AV: k.A., Dusche: k.A., Schlafplätze: -

Rifugio Fonda-Savio 2367 m, AV: k.A., Dusche: k.A., Schlafplätze: -

Rifugio Auronzo 2320 m, CAI, Dusche: k.A., Schlafplätze: -

Rifugio Lavaredo 2344 m, AV: k.A., Dusche: k.A., Schlafplätze: -

Dreizinnenhütte 2405 m, CAI, Dusche: ja, Tel: +39 0474 972002, Schlafplätze: -

Zsigmondy-Hütte 2224 m, AV: k.A., Dusche: k.A., Tel: +39 0474 710358, Schlafplätze: 75

Talschlusshütte 1548 m, privat, Dusche: k.A., Schlafplätze: -