



# Soiernkessel

Typ: **Rundtour**  
Etappen: **3**  
Länge: **30.56 km**  
Zeitraum: **.. - ..**

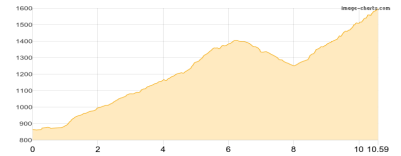
Gehzeit: **15:10 Stunden**  
Aufstieg: **2060 Hm**  
Abstieg: **2060 Hm**

## Etappe 1

### Parkplatz Krün Griesweg - Soiernhaus

Wandern **T1** - 942 Hm Aufstieg - 208 Hm Abstieg - **05:05** Stunden Gehzeit - 10.59 km Strecke

Parkplatz Krün Griesweg 860m - Soiernhaus 1611m

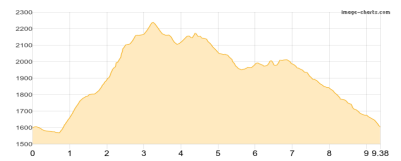


## Etappe 2

### Soiernhaus - Soiernspitze - Soierscharte - Reißende Lahnspeitz - ... - Soiernhaus

Wandern **T4** - 908 Hm Aufstieg - 905 Hm Abstieg - **06:10** Stunden Gehzeit - 9.38 km Strecke

Soiernhaus 1611m - Soiernspitze 2257m - Soierscharte 2112m - Reißende Lahnspeitz 2209m - Feldernkopf (Mittenwald) 2071m - Schöttelkarspitze 2050m - Soiernhaus 1611m

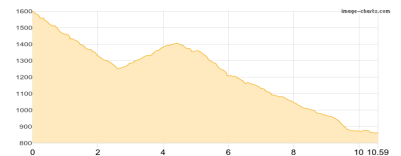


## Etappe 3

### Soiernhaus - Parkplatz Krün Griesweg

Wandern **T1** - 210 Hm Aufstieg - 947 Hm Abstieg - **04:00** Stunden Gehzeit - 10.59 km Strecke

Soiernhaus 1611m - Parkplatz Krün Griesweg 860m





## Soiernkessel

### Mögliche Unterkünfte

Soiernhaus 1611 m, DAV, Dusche: k.A., Tel: +49 171 5465858, Schlafplätze: 65