



# Schladming P Hopfriesen - P Riesachfälle

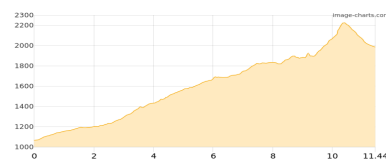
Typ:	Hufeisen	Gehzeit:	23:03 Stunden
Etappen:	4	Aufstieg:	3442 Hm
Länge:	34.97 km	Abstieg:	3416 Hm
Zeitraum:	.. - ..		

## Etappe 1

### Hopfriesen - Landawirseehütte

Wandern **T3** - 1293 Hm Aufstieg - 374 Hm Abstieg - **06:35** Stunden Gehzeit - 11.44 km Strecke

Hopfriesen 1063m - Landawirseehütte 1985m

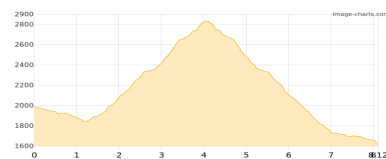


## Etappe 2

### Landawirseehütte - Hochgolling - Gollinghütte

Wandern **T4** - 1035 Hm Aufstieg - 1386 Hm Abstieg - **07:15** Stunden Gehzeit - 8.12 km Strecke

Landawirseehütte 1985m - Hochgolling 2862m - Gollinghütte 1642m

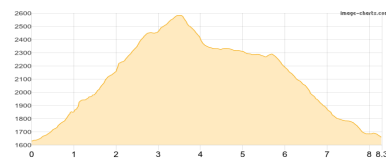


## Etappe 3

### Gollinghütte - Untere Klafferscharte - Preintalerhütte

Wandern **T4** - 1014 Hm Aufstieg - 987 Hm Abstieg - **06:30** Stunden Gehzeit - 8.3 km Strecke

Gollinghütte 1642m - Untere Klafferscharte 2289m - Preintalerhütte 1656m

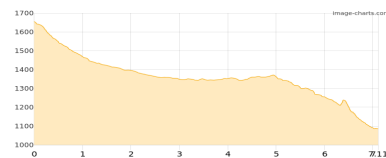


## Etappe 4

### Preintalerhütte - Parkplatz Riesachfälle

Wandern **T2** - 100 Hm Aufstieg - 669 Hm Abstieg - **02:40** Stunden Gehzeit - 7.11 km Strecke

Preintalerhütte 1656m - Parkplatz Riesachfälle 1074m





## Schladming P Hopfriesen - P Riesachfälle

### Mögliche Unterkünfte

Landawirseehtütte 1985 m, ÖAV, Dusche: ja, Tel: +43 676 7785375, mobil: +43 676 7785375, Schlafplätze: 45

Gollinghütte 1642 m, AV: k.A., Dusche: ja, Tel: +43 676 5336288, Schlafplätze: 82

Preintalerhütte 1656 m, AV: k.A., Dusche: ja, mobil: +43 664 1448881, Schlafplätze: 156