



Versie 1 2024

Typ:
Etappen: **3**
Länge: **39.33 km**
Zeitraum: .. - ..

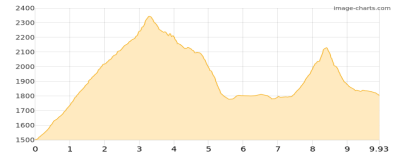
Gehzeit: **26:06 Stunden**
Aufstieg: **3678 Hm**
Abstieg: **4324 Hm**

Etappe 1

Reitherjoch Alm - Nördlinger Hütte - Solsteinhaus

Wandern **T4** - 1301 Hm Aufstieg - 1002 Hm Abstieg - **07:40** Stunden Gehzeit - 9.93 km Strecke

Reitherjoch Alm 1505m - Nördlinger Hütte 2238m - Solsteinhaus 1805m

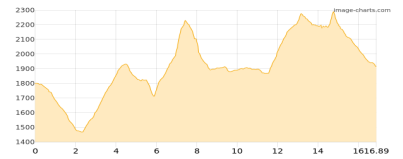


Etappe 2

Solsteinhaus - Seegrube - Pfeishütte

Wandern **T3** - 1674 Hm Aufstieg - 1555 Hm Abstieg - **10:55** Stunden Gehzeit - 16.89 km Strecke

Solsteinhaus 1805m - Seegrube 1905m - Pfeishütte 1922m

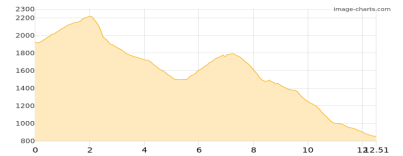


Etappe 3

Pfeishütte - Herrenhäuser - Parkplatz Thaur

Wandern **T2** - 703 Hm Aufstieg - 1767 Hm Abstieg - **07:30** Stunden Gehzeit - 12.51 km Strecke

Pfeishütte 1922m - Herrenhäuser 1481m - Parkplatz Thaur 841m





Versie 1 2024

Mögliche Unterkünfte

Reitherjoch Alm 1505 m, privat, Dusche: k.A., Schlafplätze: -

Nördlinger Hütte 2238 m, DAV, Dusche: k.A., Tel: +43 664 1633861, Schlafplätze: 65

Solsteinhaus 1805 m, ÖAV, Dusche: ja, Tel: +43 664 3336531, Schlafplätze: 95

Pfeishütte 1922 m, ÖAV, Dusche: ja, Tel: +43 512 552906, Schlafplätze: 80

Herrenhäuser 1481 m, AV: k.A., Dusche: k.A., Schlafplätze: -