



# Oberstdorf Bergamo

Typ: **Strecke**  
Etappen: **6**  
Länge: **105.58 km**  
Zeitraum: **.. - ..**

Gehzeit: **45:35 Stunden**  
Aufstieg: **6218 Hm**  
Abstieg: **4686 Hm**

## Etappe 1

### Oberstdorf - Kemptner Hütte

Wandern **T3** - 1188 Hm Aufstieg - 150 Hm Abstieg - **06:30** Stunden Gehzeit - 14.58 km Strecke

Oberstdorf 803m - Kemptner Hütte 1845m

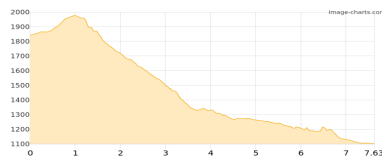


## Etappe 2

### Kemptner Hütte - Holzgau

Wandern **T2** - 257 Hm Aufstieg - 999 Hm Abstieg - **03:55** Stunden Gehzeit - 7.63 km Strecke

Kemptner Hütte 1845m - Holzgau 1098m



## Etappe 3

### Holzgau - Pettneu

Wandern **T3** - 1552 Hm Aufstieg - 1425 Hm Abstieg - **11:15** Stunden Gehzeit - 23.24 km Strecke

Holzgau 1098m - Pettneu 1220m

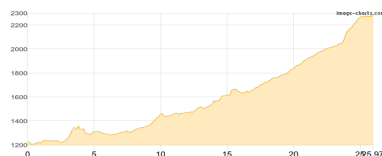


## Etappe 4

### Pettneu - Neue Heilbronner Hütte

Wandern **T2** - 1594 Hm Aufstieg - 530 Hm Abstieg - **10:20** Stunden Gehzeit - 25.97 km Strecke

Pettneu 1220m - Neue Heilbronner Hütte 2308m

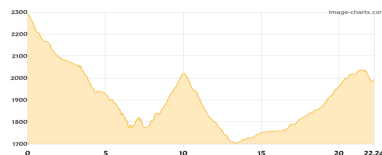


## Etappe 5

### Neue Heilbronner Hütte - Madlenerhaus

Wandern **T1** - 784 Hm Aufstieg - 1097 Hm Abstieg - **08:05** Stunden Gehzeit - 22.24 km Strecke

Neue Heilbronner Hütte 2308m - Madlenerhaus 1986m

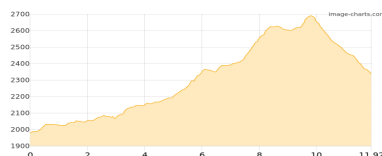


## Etappe 6

### Madlenerhaus - Klostertaler Umwelthütte - Silvrettahütte

Wandern **T5** - 843 Hm Aufstieg - 485 Hm Abstieg - **05:30** Stunden Gehzeit - 11.92 km Strecke

Madlenerhaus 1986m - Klostertaler Umwelthütte 2366m - Silvrettahütte 2341m





# Oberstdorf Bergamo

## Mögliche Unterkünfte

Kemptner Hütte 1845 m, DAV, Dusche: k.A., Tel: +49 8322 700152, Schlafplätze: 285

Neue Heilbronner Hütte 2308 m, DAV, Dusche: ja, Tel: +43 5446 2954, mobil: +43 664 4158672, Schlafplätze: 108

Madlenerhaus 1986 m, privat, Dusche: ja, mobil: +43 650 721 2010, Schlafplätze: 86

Klostertaler Umwelthütte 2366 m, DAV, Dusche: k.A., Tel: +49 89 14 00 341, Schlafplätze: 15

Silvrettahütte 2341 m, SAC, Dusche: k.A., Tel: +41 81 4221306, mobil: +41 79 2937374, Schlafplätze: 95