



Alpenüberquerung Oberstdorf- Bergamo

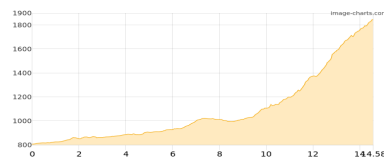
Typ:	Strecke	Gehzeit:	126:41 Stunden
Etappen:	14	Aufstieg:	16633 Hm
Länge:	285.84 km	Abstieg:	15436 Hm
Zeitraum:	00.00.0000 - 00.00.0000		

Etappe 1

Oberstdorf - Kemptner Hütte

Wandern **T3** - 1188 Hm Aufstieg - 150 Hm Abstieg - **06:30** Stunden Gehzeit - 14.58 km Strecke

Oberstdorf 803m - Kemptner Hütte 1845m



Etappe 2

Kemptner Hütte - Holzgau

Wandern **T2** - 257 Hm Aufstieg - 999 Hm Abstieg - **03:55** Stunden Gehzeit - 7.63 km Strecke

Kemptner Hütte 1845m - Holzgau 1098m



Etappe 3

Holzgau - Pettneu

Wandern **T3** - 1552 Hm Aufstieg - 1425 Hm Abstieg - **11:15** Stunden Gehzeit - 23.24 km Strecke

Holzgau 1098m - Pettneu 1220m

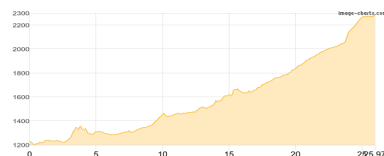


Etappe 4

Pettneu - Neue Heilbronner Hütte

Wandern **T2** - 1594 Hm Aufstieg - 530 Hm Abstieg - **10:20** Stunden Gehzeit - 25.97 km Strecke

Pettneu 1220m - Neue Heilbronner Hütte 2308m

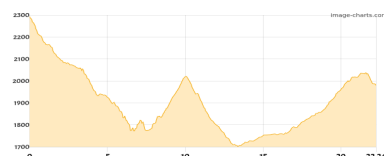


Etappe 5

Neue Heilbronner Hütte - Madlenerhaus

Wandern **T1** - 784 Hm Aufstieg - 1097 Hm Abstieg - **08:05** Stunden Gehzeit - 22.24 km Strecke

Neue Heilbronner Hütte 2308m - Madlenerhaus 1986m

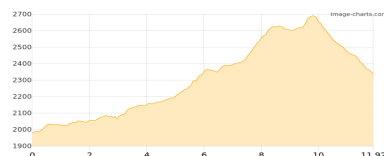


Etappe 6

Madlenerhaus - Klostertaler Umwelthütte - Silvrettahütte

Wandern **T5** - 843 Hm Aufstieg - 485 Hm Abstieg - **05:30** Stunden Gehzeit - 11.92 km Strecke

Madlenerhaus 1986m - Klostertaler Umwelthütte 2366m - Silvrettahütte 2341m





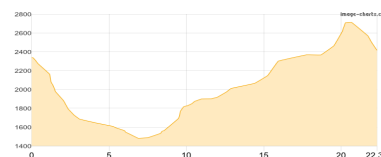
Alpenüberquerung Oberstdorf- Bergamo

Etappe 7

Silvrettahütte - Chamanna dal Linard

Wandern **T3** - 1235 Hm Aufstieg - 1158 Hm Abstieg - **09:15** Stunden Gehzeit - 22.32 km Strecke

Silvrettahütte 2341m - Chamanna dal Linard 2327m



Etappe 8

Chamanna dal Linard - Ova Spin

Wandern **T2** - 841 Hm Aufstieg - 1278 Hm Abstieg - **08:25** Stunden Gehzeit - 21.78 km Strecke

Chamanna dal Linard 2327m



Etappe 9

Naturfreundehaus Ova Spin - Rif- Cassana

Wandern **T2** - 1654 Hm Aufstieg - 931 Hm Abstieg - **12:20** Stunden Gehzeit - 32.7 km Strecke

Naturfreundehaus Ova Spin 1887m - Rifugio Cassana 2601m



Etappe 10

Rif- Cassana - Rifugio Saoseo

Wandern - 1163 Hm Aufstieg - 1780 Hm Abstieg - **11:20** Stunden Gehzeit - 28.42 km Strecke

Rifugio Cassana 2601m - Rifugio Saoseo 1986m

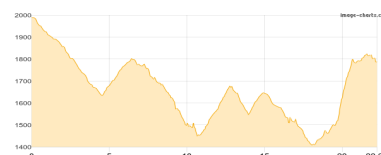


Etappe 11

Rifugio Saoseo - San Romerio

Wandern **T2** - 1207 Hm Aufstieg - 1409 Hm Abstieg - **09:50** Stunden Gehzeit - 22.25 km Strecke

Rifugio Saoseo 1986m - San Romerio 1805m



Etappe 12

San Romerio - Tirano Bahnhof

Wandern **T2** - 247 Hm Aufstieg - 1607 Hm Abstieg - **05:45** Stunden Gehzeit - 12.31 km Strecke

San Romerio 1805m - Tirano Bahnhof 422m



Etappe 13

Tirano Bahnhof - Refugio Valtellina

Wandern **T2** - 2137 Hm Aufstieg - 630 Hm Abstieg - **10:55** Stunden Gehzeit - 18.78 km Strecke

Tirano Bahnhof 422m





Alpenüberquerung Oberstdorf- Bergamo

Etappe 14

Rifugio Valtellina - Rifugio Antonio Curo

Wandern **T6** - 1931 Hm Aufstieg - 1957 Hm Abstieg - **13:15** Stunden Gehzeit - 21.7 km Strecke

Rifugio Antonio Curo 1900m





Alpenüberquerung Oberstdorf- Bergamo

Mögliche Unterkünfte

Kemptner Hütte 1845 m, DAV, Dusche: k.A., Tel: +49 8322 700152, Schlafplätze: 285

Neue Heilbronner Hütte 2308 m, DAV, Dusche: ja, Tel: +43 5446 2954, mobil: +43 664 4158672, Schlafplätze: 108

Madlenerhaus 1986 m, privat, Dusche: ja, mobil: +43 650 721 2010, Schlafplätze: 86

Klostertaler Umwelthütte 2366 m, DAV, Dusche: k.A., Tel: +49 89 14 00 341, Schlafplätze: 15

Silvrettahütte 2341 m, SAC, Dusche: k.A., Tel: +41 81 4221306, mobil: +41 79 2937374, Schlafplätze: 95

Chamanna dal Linard 2327 m, SAC, Dusche: k.A., Tel: +41 81 864 92 19, Schlafplätze: 41

Naturfreundehaus Ova Spin 1887 m, AV: k.A., Dusche: k.A., Schlafplätze: -

Rifugio Cassana 2601 m, AV: k.A., Dusche: k.A., Schlafplätze: -

Rifugio Saoseo 1986 m, SAC, Dusche: k.A., Tel: +41 81 8440766, Schlafplätze: 68

San Romerio 1805 m, AV: k.A., Dusche: k.A., Schlafplätze: -

Rifugio Antonio Curo 1900 m, AV: k.A., Dusche: k.A., Schlafplätze: -