



Alpenüberquerung

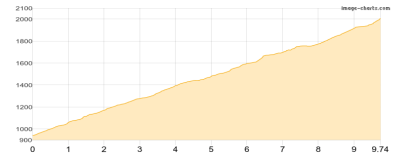
Typ:	Strecke	Gehzeit:	66:00 Stunden
Etappen:	10	Aufstieg:	9067 Hm
Länge:	116.41 km	Abstieg:	9672 Hm
Zeitraum:	.. - ..		

Etappe 1

Tag 1 Sellrain - Potsdamer Hütte

Wandern **T2** - 1074 Hm Aufstieg - 8 Hm Abstieg - **04:50** Stunden Gehzeit - 9.74 km Strecke

Sellrain 937m - Potsdamer Hütte 2020m

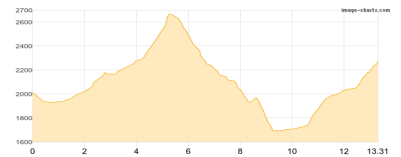


Etappe 2

Tag 2 Potsdamer Hütte - Westfalenhaus

Wandern **T3** - 1388 Hm Aufstieg - 1122 Hm Abstieg - **08:35** Stunden Gehzeit - 13.31 km Strecke

Potsdamer Hütte 2020m - Westfalenhaus 2273m

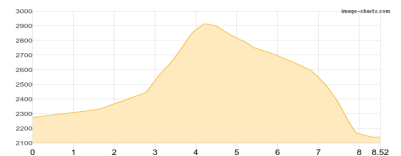


Etappe 3

Tag 3 Westfalenhaus - Amberger Hütte

Wandern - 639 Hm Aufstieg - 774 Hm Abstieg - **04:45** Stunden Gehzeit - 8.52 km Strecke

Westfalenhaus 2273m - Amberger Hütte 2135m

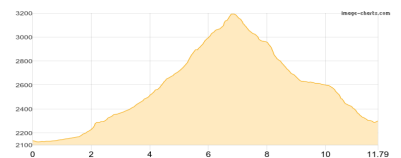


Etappe 4

Tag 4 Amberger Hütte - Dresdner Hütte

Hochalpin - 1104 Hm Aufstieg - 938 Hm Abstieg - **07:10** Stunden Gehzeit - 11.79 km Strecke

Amberger Hütte 2135m - Dresdner Hütte 2308m



Etappe 5

Tag 5 Dresdner Hütte - Nürnberger Hütte

Wandern **T4** - 895 Hm Aufstieg - 922 Hm Abstieg - **06:05** Stunden Gehzeit - 9.06 km Strecke

Dresdner Hütte 2308m - Nürnberger Hütte 2278m

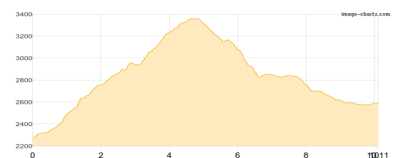


Etappe 6

Tag 6 Nürnberger Hütte - Teplitzer Hütte

Wandern **T5** - 1273 Hm Aufstieg - 961 Hm Abstieg - **07:30** Stunden Gehzeit - 10.11 km Strecke

Nürnberger Hütte 2278m - Teplitzer Hütte 2586m





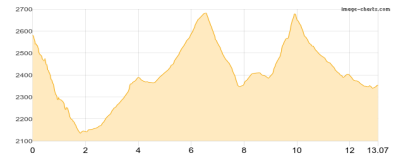
Alpenüberquerung

Etappe 7

Tag 7 Teplitzer Hütte - Hoher Schlug - ... - Schneeberghütte

Wandern **T3** - 1045 Hm Aufstieg - 1275 Hm Abstieg - **07:45** Stunden Gehzeit - 13.07 km Strecke

Teplitzer Hütte 2586m - Schneeberghütte 2355m

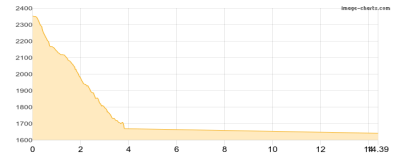


Etappe 8

Tag 8 Schneeberghütte - Moos, Schneebergbrücke - Pfelders

Wandern **T3** - 27 Hm Aufstieg - 738 Hm Abstieg - **04:25** Stunden Gehzeit - 14.39 km Strecke

Schneeberghütte 2355m - Pfelders 1606m

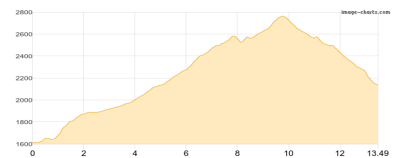


Etappe 9

Tag 9 Pfelders - Tiroler Höhenweg - Schwarzkopf -Texelgruppe- - Oberkaser Alm

Wandern **T5** - 1276 Hm Aufstieg - 750 Hm Abstieg - **07:35** Stunden Gehzeit - 13.49 km Strecke

Pfelders 1606m - Tiroler Höhenweg 2123m - Schwarzkopf [Texelgruppe] 2805m - Oberkaser Alm 2131m

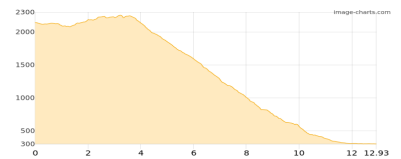


Etappe 10

Tag 10 Oberkaser Alm - Taufenscharte - Meran

Wandern **T3** - 346 Hm Aufstieg - 2184 Hm Abstieg - **07:20** Stunden Gehzeit - 12.93 km Strecke

Oberkaser Alm 2131m - Meran 313m





Alpenüberquerung

Mögliche Unterkünfte

Potsdamer Hütte 2020 m, DAV, Dusche: ja, mobil: +43 720 316585, Schlafplätze: 40

Westfalenhaus 2273 m, DAV, Dusche: ja, Tel: +43 664 7880875, Schlafplätze: 58

Amberger Hütte 2135 m, DAV, Dusche: k.A., Tel: +43 676 9523426, Schlafplätze: 68

Dresdner Hütte 2308 m, DAV, Dusche: ja, Tel: +43 5226 8112, Schlafplätze: 165

Nürnberger Hütte 2278 m, DAV, Dusche: ja, Tel: +43 5226 2492, mobil: +43 664 1657461, Schlafplätze: 166

Teplitzer Hütte 2586 m, AV: k.A., Dusche: k.A., Tel: +39 0472 656256, mobil: +39 338 1358371, Schlafplätze: 78

Schneeberghütte 2355 m, privat, Dusche: k.A., Tel: +39 0473 647045, mobil: +39 348 6905656, Schlafplätze: 100

Oberkaser Alm 2131 m, privat, Dusche: k.A., Tel: +39 0473 420 452, Schlafplätze: 25