



Große Reibn

Typ: **Rundtour**
Etappen: **5**
Länge: **59.97 km**
Zeitraum: .. - ..

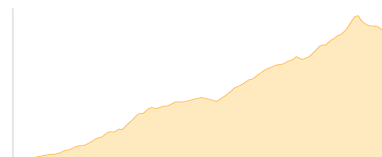
Gehzeit: **33:45 Stunden**
Aufstieg: **4912 Hm**
Abstieg: **4908 Hm**

Etappe 1

Große Reibn: Königssee-Jenner Mittel-CvStahl-Haus

Wandern - 1451 Hm Aufstieg - 305 Hm Abstieg - **06:30** Stunden Gehzeit - 8.73 km Strecke

Dörfel 613m - Dr.-Hugo-Beck-Haus 1260m - Carl-von-Stahl-Haus 1736m



Etappe 2

Große Reibn 2:CvStahl-Haus - Wasseralm

Wandern - 1396 Hm Aufstieg - 1727 Hm Abstieg - **09:55** Stunden Gehzeit - 14.44 km Strecke

Carl-von-Stahl-Haus 1736m - Königsbachalm 1190m - Wasseralm in der Röth 1423m

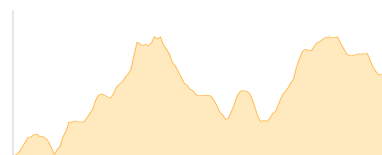


Etappe 3

Große Reibn 3: Wasseralm - Kärlinger Haus

Wandern - 760 Hm Aufstieg - 546 Hm Abstieg - **04:40** Stunden Gehzeit - 8.09 km Strecke

Wasseralm in der Röth 1423m - Kärlingerhaus 1638m

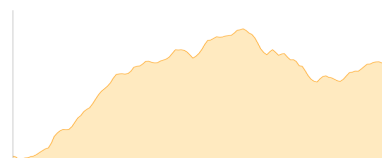


Etappe 4

Große Reibn 4:Kärlinger Haus - Riemannhaus - Ingolstädter Haus

Wandern - 960 Hm Aufstieg - 480 Hm Abstieg - **05:50** Stunden Gehzeit - 12.47 km Strecke

Kärlingerhaus 1638m - Riemannhaus 2177m - Ingolstädter Haus 2119m

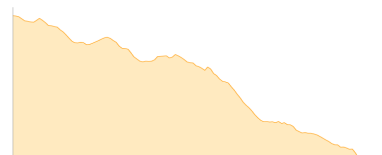


Etappe 5

Große Reibn 5: Ingolstädter Haus - Kärlinger Haus - St. Bartolomä - Königssee

Wandern - 345 Hm Aufstieg - 1850 Hm Abstieg - **06:55** Stunden Gehzeit - 16.24 km Strecke

Ingolstädter Haus 2119m - Kärlingerhaus 1638m - St. Bartholomä 606m





Große Reibn

Mögliche Unterkünfte

Dr.-Hugo-Beck-Haus 1260 m, privat, Dusche: k.A., Schlafplätze: -

Carl-von-Stahl-Haus 1736 m, ÖAV, Dusche: ja, Tel: +49 8652 6559922, Schlafplätze: 94

Wasseralm in der Röth 1423 m, DAV, Dusche: nein, Tel: +49 8652 609 11 60, Schlafplätze: 40

Kärlingerhaus 1638 m, DAV, Dusche: ja, Tel: +49 (0)8652-6019901, Schlafplätze: 203

Riemannhaus 2177 m, DAV, Dusche: ja, Tel: +43 6582 73300, Schlafplätze: 104

Ingolstädter Haus 2119 m, DAV, Dusche: ja, Tel: +43 6582 8353, mobil: +43 664 1605733, Schlafplätze: 115