



# Erste Hüttenwanderung

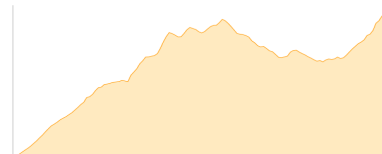
Typ:	<b>Rundtour</b>	Gehzeit:	<b>22:36 Stunden</b>
Etappen:	<b>4</b>	Aufstieg:	<b>3107 Hm</b>
Länge:	<b>44.88 km</b>	Abstieg:	<b>3109 Hm</b>
Zeitraum:	<b>09.07.2015 - 12.07.2015</b>		

## **Etappe 1** 09.07.2015 Donnerstag

### **Söllereckbahn - Fiderepasshütte**

Wandern - 1558 Hm Aufstieg - 506 Hm Abstieg - **08:00** Stunden Gehzeit - 14.09 km Strecke

Söllereckbahn 1004m - Fiderepasshütte 2070m

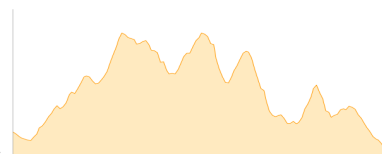


## **Etappe 2** 10.07.2015 Freitag

### **Fiderepasshütte - Fiderescharte - Nördlicher Schafalpenkopf - ... - Mindelheimer Hütte**

Wandern - 538 Hm Aufstieg - 572 Hm Abstieg - **03:35** Stunden Gehzeit - 4.89 km Strecke

Fiderepasshütte 2070m - Fiderescharte 2214m - Nördlicher Schafalpenkopf 2320m - Mittlerer Schafalpenkopf 2302m - Südlicher Schafalpenkopf 2273m - Kemptner Kopf 2193m - Kemptner Scharte 2103m - Mindelheimer Hütte 2013m

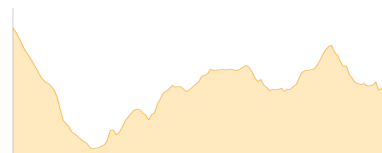


## **Etappe 3** 11.07.2015 Samstag

### **Mindelheimer Hütte - Enzianhütte [BY]**

Wandern - 727 Hm Aufstieg - 972 Hm Abstieg - **05:40** Stunden Gehzeit - 10.68 km Strecke

Mindelheimer Hütte 2013m - Enzianhütte [BY] 1804m



## **Etappe 4** 12.07.2015 Sonntag

### **Enzianhütte [BY] - Söllereckbahn**

Wandern - 284 Hm Aufstieg - 1059 Hm Abstieg - **05:20** Stunden Gehzeit - 15.23 km Strecke

Enzianhütte [BY] 1804m - Söllereckbahn 1004m





# Erste Hüttenwanderung

## Mögliche Unterkünfte

Fiderepasshütte 2070 m, DAV, Dusche: nein, Tel: +43 664 3203676, Schlafplätze: 120

Mindelheimer Hütte 2013 m, DAV, Dusche: nein, Tel: +49 8322 700153, Schlafplätze: 120

Enzianhütte [BY] 1804 m, privat, Dusche: ja, mobil: +49-170-79 316 55, Schlafplätze: -