



Gschnitztaler Höhenweg (Var 2)

Typ:
Etappen: **5**
Länge: **40.57 km**
Zeitraum: .. - ..

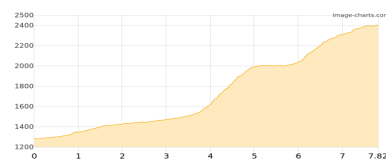
Gehzeit: **28:38 Stunden**
Aufstieg: **4345 Hm**
Abstieg: **4404 Hm**

Etappe 1

Parkplatz Obertal - Bremer Hütte

Wandern **T3** - 1150 Hm Aufstieg - 29 Hm Abstieg - **05:00** Stunden Gehzeit - 7.82 km Strecke

Bremer Hütte 2413m

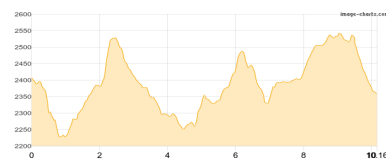


Etappe 2

Bremer Hütte - Innsbrucker Hütte

Wandern **T2** - 960 Hm Aufstieg - 1008 Hm Abstieg - **06:35** Stunden Gehzeit - 10.16 km Strecke

Bremer Hütte 2413m - Pramarnspitze 2511m - Innsbrucker Hütte 2369m

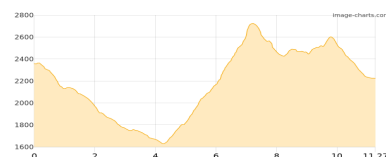


Etappe 3

Innsbrucker Hütte - Karalm - Hammerspitze - Padasterjochhaus

Wandern **T3** - 1398 Hm Aufstieg - 1534 Hm Abstieg - **09:10** Stunden Gehzeit - 11.27 km Strecke

Innsbrucker Hütte 2369m - Karalm 1737m - Hammerspitze 2634m - Padasterjochhaus 2232m



Etappe 4

Padasterjochhaus - Kesselspitze - Blaser Hütte

Wandern **T3** - 837 Hm Aufstieg - 883 Hm Abstieg - **05:35** Stunden Gehzeit - 7.83 km Strecke

Padasterjochhaus 2232m - Kesselspitze 2728m - Peilspitze 2392m - Blaserhütte 2176m



Etappe 5

Blaserhütte - Trins

Wandern **T2** - 0 Hm Aufstieg - 950 Hm Abstieg - **02:20** Stunden Gehzeit - 3.49 km Strecke

Blaserhütte 2176m - Trins 1232m





Gschnitztaler Höhenweg (Var 2)

Mögliche Unterkünfte

Bremer Hütte 2413 m, DAV, Dusche: ja, Tel: +43 664 2728071, mobil: +43 664 4605831, Schlafplätze: 100

Innsbrucker Hütte 2369 m, ÖAV, Dusche: ja, Tel: +43 5276 295, Schlafplätze: 130

Karalm 1737 m, AV: k.A., Dusche: k.A., Schlafplätze: -

Padasterjochhaus 2232 m, Naturfreunde Österreich, Dusche: nein, mobil: +43 699 11175352, Schlafplätze: 70

Blaserhütte 2176 m, AV: k.A., Dusche: k.A., Tel: +43 5275 5251, Schlafplätze: -