



# Heilbronner Höhenweg

Typ: **Strecke**  
Etappen: **3**  
Länge: **28.51 km**  
Zeitraum: .. - ..

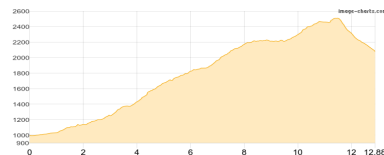
Gehzeit: **18:48 Stunden**  
Aufstieg: **2793 Hm**  
Abstieg: **2818 Hm**

## Etappe 1

### Tag 1 - lang - Spielmansau - Kemptner Hütte - Waltenberger Haus

Wandern **T4** - 1673 Hm Aufstieg - 590 Hm Abstieg - **08:30** Stunden Gehzeit - 12.88 km Strecke

Spielmansau 986m - Kemptner Hütte 1845m - Waltenbergerhaus 2084m

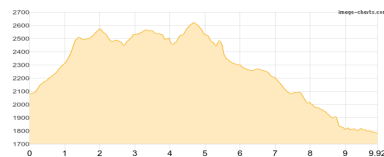


## Etappe 2

### Tag 2 - Waltenbergerhaus - Bockarscharte - Hohes Licht - Rappenseehütte - Enzianhütte

Wandern **T4** - 1024 Hm Aufstieg - 1324 Hm Abstieg - **07:25** Stunden Gehzeit - 9.92 km Strecke

Waltenbergerhaus 2084m - Bockarscharte 2504m - Hohes Licht 2651m - Rappenseehütte 2091m - Enzianhütte [BY] 1804m

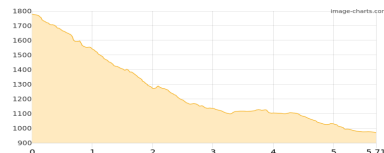


## Etappe 3

### Tag 3 - Enzian Hütte - Alpe Eschbach

Wandern **T2** - 96 Hm Aufstieg - 904 Hm Abstieg - **02:55** Stunden Gehzeit - 5.71 km Strecke

Enzianhütte [BY] 1804m - Alpe Eschbach 967m





# Heilbronner Höhenweg

## **Mögliche Unterkünfte**

Kemptner Hütte 1845 m, DAV, Dusche: k.A., Tel: +49 8322 700152, Schlafplätze: 285

Waltenbergerhaus 2084 m, DAV, Dusche: nein, Tel: +49 8379 7486, Schlafplätze: 73

Rappenseehütte 2091 m, DAV, Dusche: ja, Tel: +49 8322 700155, Schlafplätze: 342

Enzianhütte [BY] 1804 m, privat, Dusche: ja, mobil: +49-170-79 316 55, Schlafplätze: -