



Bauers Tour 2015

Typ: **Rundtour**
Etappen: **3**
Länge: **40.6 km**
Zeitraum: .. - ..

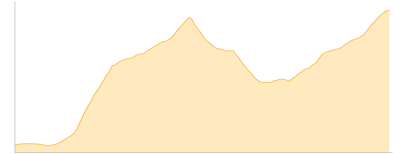
Gehzeit: **27:24 Stunden**
Aufstieg: **4398 Hm**
Abstieg: **3835 Hm**

Etappe 1

Passo Tonale - Rifugio Lobbia Alta ai Caduti dell Adamello

Hochalpin - 1769 Hm Aufstieg - 623 Hm Abstieg - **08:45** Stunden Gehzeit - 13.06 km Strecke

Passo del Tonale 1882m - Rifugio Lobbia Alta ai Caduti dell Adamello 3040m

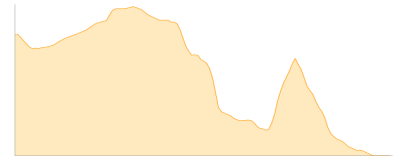


Etappe 2

Rifugio Lobbia Alta ai Caduti dell Adamello - Rifugio Val Di Fumo

Hochalpin - 1104 Hm Aufstieg - 2214 Hm Abstieg - **10:30** Stunden Gehzeit - 19.23 km Strecke

Rifugio Lobbia Alta ai Caduti dell Adamello 3040m - Rifugio Val Di Fumo 1998m

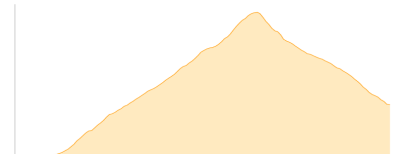


Etappe 3

Rifugio Val Di Fumo - Rifugio Care Alto

Wandern - 1525 Hm Aufstieg - 998 Hm Abstieg - **08:05** Stunden Gehzeit - 8.31 km Strecke

Rifugio Val Di Fumo 1998m - Rifugio Care Alto Dante Ongari 2459m





Bauers Tour 2015

Mögliche Unterkünfte

Rifugio Lobbia Alta ai Caduti dell Adamello 3040 m, AV: k.A., Dusche: k.A., Schlafplätze: -

Rifugio Val Di Fumo 1998 m, CAI, Dusche: ja, Tel: +39 0465 674525, mobil: +39 327 4419578, Schlafplätze: 50

Rifugio Care Alto Dante Ongari 2459 m, SAT, Dusche: ja, Tel: +39 461 948080, mobil: +39 348 4359097, +39 340 2943731, Schlafplätze: 82