



Lechquellrunde

Typ: **Hufeisen**
Etappen: **5**
Länge: **42.55 km**
Zeitraum: .. - ..

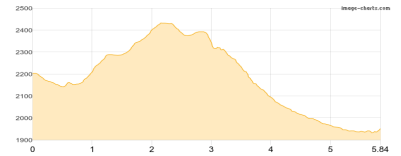
Gehzeit: **21:58 Stunden**
Aufstieg: **2601 Hm**
Abstieg: **3688 Hm**

Etappe 1

Seekopf - Ravensburger Hütte

Wandern **T2** - 368 Hm Aufstieg - 620 Hm Abstieg - **03:15** Stunden Gehzeit - 5.84 km Strecke

Seekopf 2193m - Ravensburger Hütte 1948m

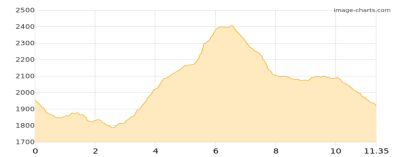


Etappe 2

Ravensburger Hütte - Steineres Meer Lechquelle - Freiburger Hütte

Wandern **T4** - 768 Hm Aufstieg - 803 Hm Abstieg - **05:45** Stunden Gehzeit - 11.35 km Strecke

Ravensburger Hütte 1948m - Steineres Meer Lechquelle 2062m - Freiburger Hütte 1931m

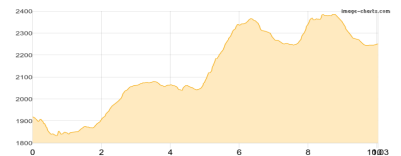


Etappe 3

Freiburger Hütte - Göppinger Hütte

Wandern **T3** - 822 Hm Aufstieg - 490 Hm Abstieg - **05:10** Stunden Gehzeit - 10.03 km Strecke

Freiburger Hütte 1931m - Göppinger Hütte 2245m



Etappe 4

Göppinger Hütte - Biberacher Hütte

Wandern **T3** - 585 Hm Aufstieg - 992 Hm Abstieg - **05:20** Stunden Gehzeit - 9.99 km Strecke

Göppinger Hütte 2245m - Biberacher Hütte 1846m

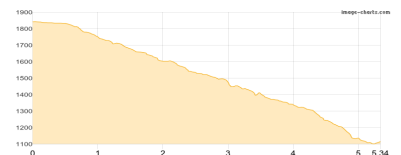


Etappe 5

Biberacher Hütte - Landsteg

Wandern **T2** - 58 Hm Aufstieg - 783 Hm Abstieg - **02:30** Stunden Gehzeit - 5.34 km Strecke

Biberacher Hütte 1846m - Landsteg 1080m





Lechquellrunde

Mögliche Unterkünfte

Ravensburger Hütte 1948 m, DAV, Dusche: ja, Tel: +43 664 5005526, Schlafplätze: 81

Freiburger Hütte 1931 m, DAV, Dusche: ja, mobil: +43 664 1745042, Schlafplätze: 140

Göppinger Hütte 2245 m, DAV, Dusche: nein, Tel: +43 5583 3540, mobil: +43 664 3146854, Schlafplätze: 65

Biberacher Hütte 1846 m, DAV, Dusche: nein, Tel: +43 5519 257, mobil: +43 699 16073048, Schlafplätze: 90