



Sentiero Roma

Typ: **Strecke**
Etappen: **5**
Länge: **52.67 km**
Zeitraum: .. - ..

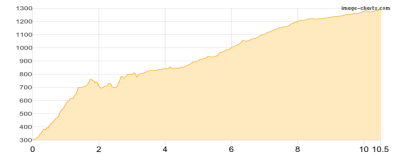
Gehzeit: **33:56 Stunden**
Aufstieg: **5239 Hm**
Abstieg: **4587 Hm**

Etappe 1

Sentiero Roma 1

Wandern **T2** - 1231 Hm Aufstieg - 236 Hm Abstieg - **06:00** Stunden Gehzeit - 10.5 km Strecke

Osteria Alpina 847m

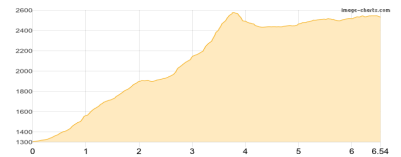


Etappe 2

Sentiero Roma 2

Wandern **T5** - 1454 Hm Aufstieg - 225 Hm Abstieg - **06:10** Stunden Gehzeit - 6.54 km Strecke

Rifugio Luigi Gianetti 2534m

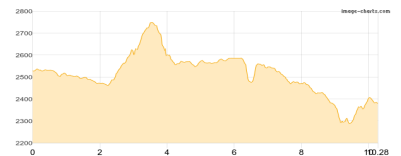


Etappe 3

Sentiero Roma 3

Wandern **T3** - 815 Hm Aufstieg - 965 Hm Abstieg - **06:10** Stunden Gehzeit - 10.28 km Strecke

Rifugio Luigi Gianetti 2534m - Rifugio Allievi 2382m

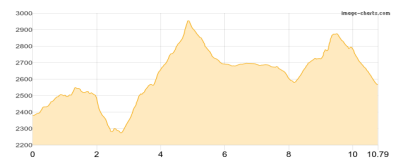


Etappe 4

Sentiero Roma 4

Hochalpin - 1290 Hm Aufstieg - 1105 Hm Abstieg - **08:00** Stunden Gehzeit - 10.79 km Strecke

Rifugio Allievi 2382m - Rifugio Cesare Ponti 2560m

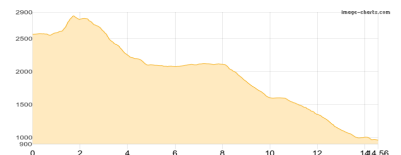


Etappe 5

Sentiero Roma 5

Wandern **T4** - 449 Hm Aufstieg - 2056 Hm Abstieg - **07:35** Stunden Gehzeit - 14.56 km Strecke

Rifugio Cesare Ponti 2560m





Sentiero Roma

Mögliche Unterkünfte

Osteria Alpina 847 m, AV: k.A., Dusche: k.A., Schlafplätze: -

Rifugio Luigi Gianetti 2534 m, AV: k.A., Dusche: k.A., Schlafplätze: -

Rifugio Allievi 2382 m, AV: k.A., Dusche: k.A., Schlafplätze: -

Rifugio Cesare Ponti 2560 m, AV: k.A., Dusche: k.A., Schlafplätze: -