



2024 Verwall fleur en jan II

Typ: **Rundtour**
Etappen: **5**
Länge: **57.65 km**
Zeitraum: .. - ..

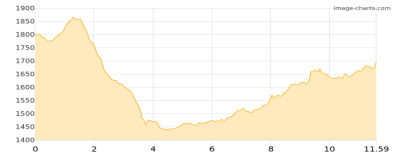
Gehzeit: **26:54 Stunden**
Aufstieg: **3561 Hm**
Abstieg: **3556 Hm**

Etappe 1

Arlbergpass - Konstanzer Hütte

Wandern **T1** - 599 Hm Aufstieg - 702 Hm Abstieg - **05:00** Stunden Gehzeit - 11.59 km Strecke

Konstanzer Hütte 1688m

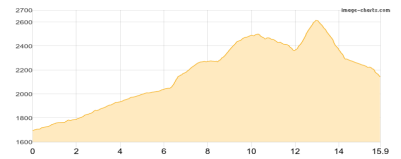


Etappe 2

Konstanzer Hütte - Schönverwallboda - Neue Heilbronner Hütte - Friedrichshafener Hütte

Wandern **T2** - 1119 Hm Aufstieg - 675 Hm Abstieg - **07:15** Stunden Gehzeit - 15.9 km Strecke

Konstanzer Hütte 1688m - Neue Heilbronner Hütte 2308m - Friedrichshafener Hütte 2138m

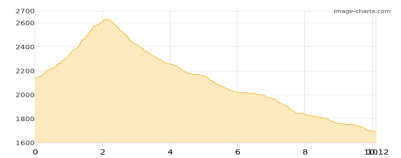


Etappe 3

Friedrichshafener Hütte - Georg-Prasser-Weg - Konstanzer Hütte

Wandern **T2** - 507 Hm Aufstieg - 947 Hm Abstieg - **04:55** Stunden Gehzeit - 10.12 km Strecke

Friedrichshafener Hütte 2138m - Konstanzer Hütte 1688m



Etappe 4

Konstanzer Hütte - Westlicher Maroikopf - Kaltenberghütte

Wandern **T2** - 1194 Hm Aufstieg - 813 Hm Abstieg - **07:30** Stunden Gehzeit - 13.68 km Strecke

Konstanzer Hütte 1688m - Kaltenberghütte 2089m

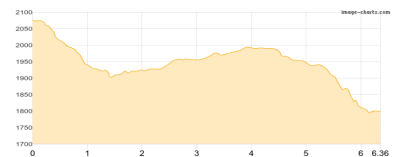


Etappe 5

Kaltenberghütte - Arlbergtunnel - Arlbergpass

Wandern **T2** - 142 Hm Aufstieg - 419 Hm Abstieg - **02:15** Stunden Gehzeit - 6.36 km Strecke

Kaltenberghütte 2089m





2024 Verwall fleur en jan II

Mögliche Unterkünfte

Konstanzer Hütte 1688 m, DAV, Dusche: ja, Tel: +43664 73621816, mobil: +43 664 73844 682, Schlafplätze: 73

Neue Heilbronner Hütte 2308 m, DAV, Dusche: ja, Tel: +43 5446 2954, mobil: +43 664 4158672, Schlafplätze: 108

Friedrichshafener Hütte 2138 m, DAV, Dusche: nein, Tel: +43 676 7908056, Schlafplätze: 55

Kaltenberghütte 2089 m, DAV, Dusche: ja, Tel: +43 5582 790, mobil: +49 7121 340860, Schlafplätze: 55