



Fiderepasshütte 2024

Typ: **Rundtour**
Etappen: **3**
Länge: **29.35 km**
Zeitraum: **00.00.0000 - 00.00.0000**

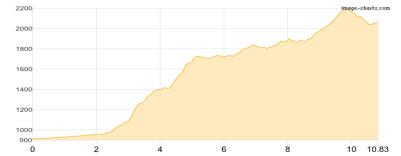
Gehzeit: **16:07 Stunden**
Aufstieg: **2253 Hm**
Abstieg: **2253 Hm**

Etappe 1

Tag 1 Faistenoy - Fiderepasshütte

Wandern **T4** - 1505 Hm Aufstieg - 355 Hm Abstieg - **07:15** Stunden Gehzeit - 10.83 km Strecke

Faistenoy 913m - Fiderepasshütte 2070m

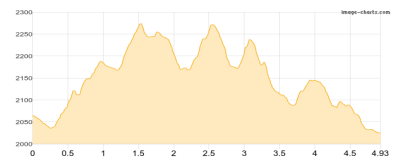


Etappe 2

Tag 2 Fiderepasshütte - Klettersteig

Klettersteig - 545 Hm Aufstieg - 583 Hm Abstieg - **03:40** Stunden Gehzeit - 4.93 km Strecke

Fiderepasshütte 2070m - Mindelheimer Klettersteig 2110m - Mindelheimer Hütte 2013m

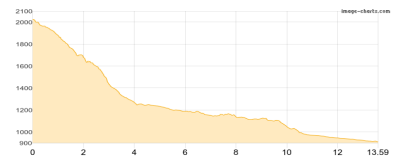


Etappe 3

Tag 3 Mindelheimerhütte - Faistenoy

Wandern - 203 Hm Aufstieg - 1315 Hm Abstieg - **05:10** Stunden Gehzeit - 13.59 km Strecke

Mindelheimer Hütte 2013m - Untere Angererhütte 1727m - Faistenoy 913m





Fiderepasshütte 2024

Mögliche Unterkünfte

Fiderepasshütte 2070 m, DAV, Dusche: nein, Tel: +43 664 3203676, Schlafplätze: 120

Mindelheimer Hütte 2013 m, DAV, Dusche: nein, Tel: +49 8322 700153, Schlafplätze: 120