



Stubaital 2025

Typ: **Rundtour**
Etappen: **5**
Länge: **47.14 km**
Zeitraum: **00.00.0000 - 00.00.0000**

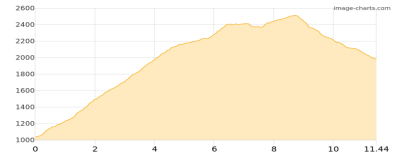
Gehzeit: **28:53 Stunden**
Aufstieg: **4288 Hm**
Abstieg: **4123 Hm**

Etappe 1

Tag 1 2025 Neustift Parkplatz - Starkenburger Hütte - Adolf-Pichler-Hütte

Wandern **T3** - 1613 Hm Aufstieg - 669 Hm Abstieg - **08:10** Stunden Gehzeit - 11.44 km Strecke

Starkenburger Hütte 2237m - Adolf-Pichler-Hütte 1977m



Etappe 2

Tag 2 2025 Adolf-Pichler-Hütte - Kreuzjöchl - Potsdamer Hütte

Wandern **T2** - 610 Hm Aufstieg - 584 Hm Abstieg - **04:20** Stunden Gehzeit - 8.3 km Strecke

Adolf-Pichler-Hütte 1977m - Potsdamer Hütte 2020m

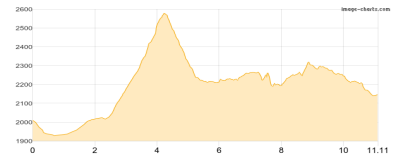


Etappe 3

Tag 3 2025 Potsdamer Hütte - Franz-Senn-Hütte

Wandern **T3** - 1073 Hm Aufstieg - 936 Hm Abstieg - **06:55** Stunden Gehzeit - 11.11 km Strecke

Potsdamer Hütte 2020m - Franz-Senn-Hütte 2147m



Etappe 4

Tag 4 2025 Franz-Senn-Hütte - Neue Regensburger Hütte

Wandern **T3** - 867 Hm Aufstieg - 730 Hm Abstieg - **05:40** Stunden Gehzeit - 9.13 km Strecke

Franz-Senn-Hütte 2147m - Neue Regensburger Hütte 2287m

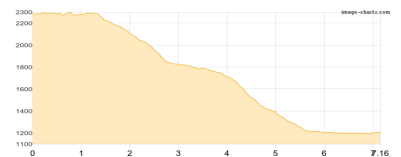


Etappe 5

Tour 2025 Tag 5 Neue Regensburger Hütte-Haltestelle Bus nach Neustift

Wandern - 125 Hm Aufstieg - 1204 Hm Abstieg - **03:45** Stunden Gehzeit - 7.16 km Strecke

Neue Regensburger Hütte 2287m - Neustift i. St. Klaus Äuele 1200m





Stubaital 2025

Mögliche Unterkünfte

Starkenburger Hütte 2237 m, DAV, Dusche: k.A., Tel: +43 664 5035420, mobil: +43 664 5035420, Schlafplätze: 57

Adolf-Pichler-Hütte 1977 m, AV: k.A., Dusche: k.A., Tel: +43 5238 53194, Schlafplätze: 75

Potsdamer Hütte 2020 m, DAV, Dusche: ja, mobil: +43 720 316585, Schlafplätze: 40

Franz-Senn-Hütte 2147 m, ÖAV, Dusche: ja, Tel: +43 5226 2218, mobil: +43 664 444 2094, Schlafplätze: 180

Neue Regensburger Hütte 2287 m, DAV, Dusche: ja, Tel: +43 664 2025070, Schlafplätze: 83