



# Hüttentour 2024 - Kaisertour

Typ:	Hufeisen	Gehzeit:	23:24 Stunden
Etappen:	4	Aufstieg:	3416 Hm
Länge:	39.83 km	Abstieg:	3271 Hm
Zeitraum:	00.00.0000 - 00.00.0000		

## Etappe 1

### Hüttentour 2024: Ebbs - Musikantensteig - Vorderkaiserfeldenhütte

Wandern T2 - 940 Hm Aufstieg - 30 Hm Abstieg - 03:55 Stunden Gehzeit - 5.31 km Strecke

Ebbs 475m - Vorderkaiserfeldenhütte 1384m

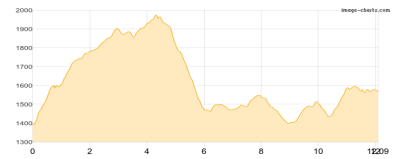


## Etappe 2

### Hüttentour 2024: Vorderkaiserfeldenhütte - Pyramidenspitze - Stripsenjochhaus

Wandern T3 - 1191 Hm Aufstieg - 1012 Hm Abstieg - 07:40 Stunden Gehzeit - 12.09 km Strecke

Vorderkaiserfeldenhütte 1384m - Naunspitze 1633m - Einserkogel 1924m - Zwölferkogel (Kaiser) 1912m - Pyramidenspitze 1997m - Kaiserquelle 1516m - Hochalm 1403m - Stripsenjochhaus 1577m

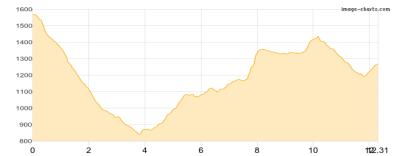


## Etappe 3

### Hüttentour 2024: Stripsenjochhaus - Bettlersteig - Weinbergerhaus

Wandern T3 - 843 Hm Aufstieg - 1144 Hm Abstieg - 06:45 Stunden Gehzeit - 12.31 km Strecke

Stripsenjochhaus 1577m - Anton-Karg-Haus 829m - Straßwalch Jagdhütte 1110m - Bettlersteig 1172m - Brandkogel 1411m - Gamskogel 1449m - Weinbergerhaus 1272m

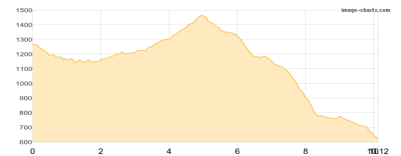


## Etappe 4

### Hüttentour 2024: Weinbergerhaus - Hocheck - Steinerne Stiege

Wandern T2 - 442 Hm Aufstieg - 1085 Hm Abstieg - 05:00 Stunden Gehzeit - 10.12 km Strecke

Weinbergerhaus 1272m - Kaindlhütte 1293m - Hocheck [T] 1470m - Kreuzbichl 1200m - Steinerne Stiege 635m





## Hüttentour 2024 - Kaisertour

### Mögliche Unterkünfte

Vorderkaiserfeldenhütte 1384 m, DAV, Dusche: ja, Tel: +43 5372 63482, Schlafplätze: 87

Stripsenjochhaus 1577 m, ÖAV, Dusche: ja, Tel: +43 5372 62579, mobil: +43 664 3559094, Schlafplätze: 160

Anton-Karg-Haus 829 m, ÖAV, Dusche: k.A., Schlafplätze: 102

Weinbergerhaus 1272 m, AV: k.A., Dusche: k.A., Tel: +436644658012, Schlafplätze: -

Kaindlhütte 1293 m, privat, Dusche: k.A., mobil: +43 664 1 68 65 68, Schlafplätze: 47