



Allgäuer Hauptkamm 2024

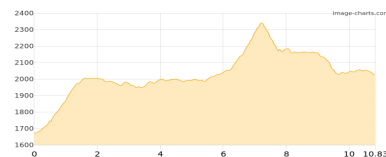
Typ:	Strecke	Gehzeit:	57:56 Stunden
Etappen:	7	Aufstieg:	7994 Hm
Länge:	92.13 km	Abstieg:	8771 Hm
Zeitraum:	03.08.2024 - 09.08.2024		

Etappe 1 03.08.2024 Samstag

Hochkrumbach - Widdersteinhütte - Koblat-Pass - Geißhorn - Mindelheimer Hütte

Wandern **T3** - 954 Hm Aufstieg - 601 Hm Abstieg - **06:05** Stunden Gehzeit - 10.83 km Strecke

Parkplatz Hochkrumbach 1676m - Untere Widdersteinhütte 1682m - Widdersteinhütte 2015m - Gemstelpass 1972m - Koblat-Pass 2050m - Geißhorn 2366m - Wildengundkopf (Geißhorn) 2175m - Mindelheimer Hütte 2013m

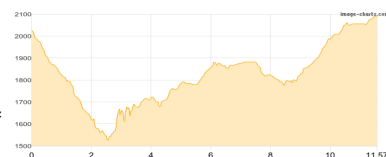


Etappe 2 04.08.2024 Sonntag

Mindelheimer Hütte - Schrofenpass - Schänzlesee - Mutzentobel - Rappensee - Rappenseehütte

Wandern **T3** - 1084 Hm Aufstieg - 1019 Hm Abstieg - **07:25** Stunden Gehzeit - 11.57 km Strecke

Mindelheimer Hütte 2013m - Schrofenpass 1688m - Salzbüheljoch 1772m - Schänzlesee 1778m - Mutzenkopf 1892m - Mutzentobel 1818m - Rappensee 2047m - Rappenseehütte 2091m

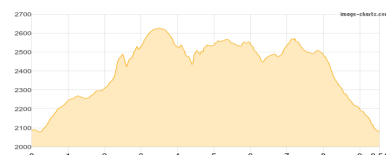


Etappe 3 05.08.2024 Montag

Rappenseehütte - Große Steinscharte - Hohes Licht - Steinschartenkopf - ... - Waltenbergerhaus

Wandern **T4** - 1169 Hm Aufstieg - 1170 Hm Abstieg - **07:40** Stunden Gehzeit - 9.54 km Strecke

Rappenseehütte 2091m - Große Steinscharte 2262m - Hohes Licht 2651m - Heilbronner Törle 2529m - Steinschartenkopf 2615m - Wilder Mann 2578m - Bockkarkopf 2609m - Bockkarscharte 2504m - Waltenbergerhaus 2084m



Etappe 4 06.08.2024 Dienstag

Waltenbergerhaus - Bockkarkopf - Mädelegabel - Kemptner Hütte

Wandern **T4** - 1024 Hm Aufstieg - 1256 Hm Abstieg - **07:30** Stunden Gehzeit - 10.6 km Strecke

Waltenbergerhaus 2084m - Bockkarkopf 2609m - Schwarzmilzferner 2486m - Mädelegabel 2644m - Schwarzmilzsee 2244m - Kemptner Hütte 1845m



Etappe 5 07.08.2024 Mittwoch

Kemptner Hütte - Marchsattel - Kreuzeck - Rauheck - Seichereck - ... - Prinz-Luitpold-Haus

Wandern **T5** - 1698 Hm Aufstieg - 1709 Hm Abstieg - **11:45** Stunden Gehzeit - 18.43 km Strecke

Kemptner Hütte 1845m - Fürschießersattel 2208m - Marchsattel 2206m - Kreuzeck (Tirol) 2376m - Rauheck (Oberstdorf) 2385m - Seichereck 2029m - Wildenfeldhütten 1692m - Himmelecksattel 2005m - Prinz-Luitpold-Haus 1846m



Etappe 6 08.08.2024 Donnerstag

Prinz-Luitpold-Haus - Bockkarscharte - Glasfelder Kopf - Lahnerscharte - ... - Landsberger Hütte

Wandern **T3** - 1233 Hm Aufstieg - 1272 Hm Abstieg - **08:45** Stunden Gehzeit - 14.56 km Strecke

Prinz-Luitpold-Haus 1846m - Bockkarscharte (Allgäuer Alpen) 2162m - Lahnerscharte 1990m - Kastenjoch 1865m - Saalfelder Weg 1930m - Steinkarspitze 2067m - Westliches Lachenjoch 1970m - Landsberger Hütte 1810m





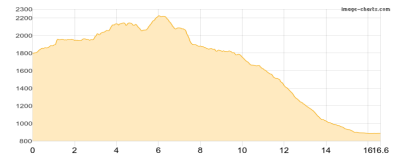
Allgäuer Hauptkamm 2024

Etappe 7 09.08.2024 Freitag

Landsberger Hütte - Steinkarscharte - Krottenkopfscharte - ... - Weißenbach am Lech

Wandern **T4** - 832 Hm Aufstieg - 1744 Hm Abstieg - **08:45** Stunden Gehzeit - 16.6 km Strecke

Landsberger Hütte 1810m - Steinkarscharte 1955m - Krottenkopfscharte 1945m - Westlicher Luchskopf 2180m - Östlicher Luchskopf 2180m - Leilachspitze 2273m - Kratzerkopf 2084m - Notländersattel 1825m - Weißenbach am Lech 885m





Allgäuer Hauptkamm 2024

Mögliche Unterkünfte

Widdersteinhütte 2015 m, privat, Dusche: k.A., Tel: +43 664 3912524, Schlafplätze: 25

Mindelheimer Hütte 2013 m, DAV, Dusche: nein, Tel: +49 8322 700153, Schlafplätze: 120

Rappenseehütte 2091 m, DAV, Dusche: ja, Tel: +49 8322 700155, Schlafplätze: 342

Waltenbergerhaus 2084 m, DAV, Dusche: nein, Tel: +49 8379 7486, Schlafplätze: 73

Kemptner Hütte 1845 m, DAV, Dusche: k.A., Tel: +49 8322 700152, Schlafplätze: 285

Prinz-Luitpold-Haus 1846 m, DAV, Dusche: ja, Tel: +49 08322 700154, Schlafplätze: 172

Landsberger Hütte 1810 m, DAV, Dusche: ja, Schlafplätze: -

Persönliche Anmerkungen

Start:

Parken Weißenbach Dorfplatz, 5 Euro pro Tag

Bus 110 Weißenbach - Warth Steffisalpe/Dorfplatz 9:31 Uhr, 13 Euro pro Person

Bus 709 Warth - Hochkrumbach 10:51 Uhr, 2,40 Euro pro Person