



Wallis 08 / 2024

Typ:
Etappen: **4**
Länge: **67.45 km**
Zeitraum: .. - ..

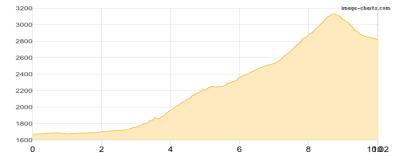
Gehzeit: **37:59 Stunden**
Aufstieg: **5337 Hm**
Abstieg: **5613 Hm**

Etappe 1

Etappe 1 - Wallis

Wandern **T4** - 1516 Hm Aufstieg - 365 Hm Abstieg - **07:05** Stunden Gehzeit - 10.02 km Strecke

Zinal 1670m - Cabane de Moiry 2825m

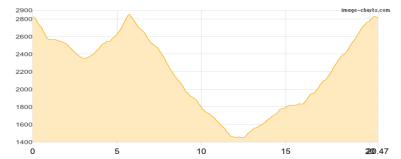


Etappe 2

Etappe II - Wallis

Wandern **T2** - 1976 Hm Aufstieg - 1991 Hm Abstieg - **13:15** Stunden Gehzeit - 20.47 km Strecke

Cabane de Moiry 2825m - Cabane des Aiguilles Rouges 2810m

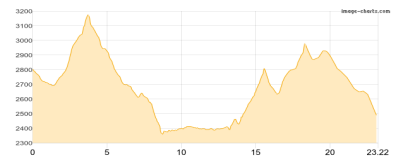


Etappe 3

Etappe III

Hochalpin - 1600 Hm Aufstieg - 1923 Hm Abstieg - **12:20** Stunden Gehzeit - 23.22 km Strecke

Cabane des Aiguilles Rouges 2810m - Cabane de la Barmaz 2462m - Refuge de St. Laurent 2485m



Etappe 4

Etappe IV - Wallis

Wandern **T1** - 245 Hm Aufstieg - 1334 Hm Abstieg - **05:20** Stunden Gehzeit - 13.74 km Strecke

Refuge de St. Laurent 2485m





Mögliche Unterkünfte

Cabane de Moiry 2825 m, CAS, Dusche: k.A., Schlafplätze: -

Cabane des Aiguilles Rouges 2810 m, AV: k.A., Dusche: k.A., Schlafplätze: -

Cabane de la Barmaz 2462 m, AV: k.A., Dusche: k.A., Schlafplätze: -

Refuge de St. Laurent 2485 m, AV: k.A., Dusche: k.A., Schlafplätze: -